

ОПИСАНИЕ МЕСТОПОЛОЖЕНИЯ ГРАНИЦ

Публичный сервитут в отношении земель и земельных участков в целях строительства, эксплуатации линейного объекта системы газоснабжения местного значения «Межпоселковый газопровод от ГРС Пикалево до д. Анисимово Бокситогорского района Ленинградской области»

(наименование объекта, местоположение границ которого описано (далее - объект))

Раздел 1

Сведения об объекте

№ п/п	Характеристики объекта	Описание характеристик
1	2	3
1.	Местоположение объекта	Ленинградская область, район Бокситогорский
2.	Площадь объекта +/- величина погрешности определения площади (Р +/- Дельта Р)	164221 +/- 142 м ²
3.	Иные характеристики объекта	Публичный сервитут в отношении земель и земельных участков в целях строительства, эксплуатации линейного объекта системы газоснабжения местного значения «Межпоселковый газопровод от ГРС Пикалево до д. Анисимово Бокситогорского района Ленинградской области» сроком на 49 лет; на основании Постановления администрации муниципального образования Бокситогорский муниципальный район Ленинградской области, ссылка на официальное опубликование; в пользу ООО «Газпром газификация» (ИНН-7813655197, ОГРН – 1217800107744, юридический адрес: 194044, Санкт-Петербург, пр-кт Большой Сампсониевский, д. 60, литера А, тел. +7 (812) 613-33-00, электронная почта info@eoggazprom.ru)

Раздел 2

Сведения о местоположении границ объекта

1. Система координат МСК-47, зона 3

2. Сведения о характерных точках границ объекта

Обозначение характерных точек границ	Координаты, м		Метод определения координат характерной точки	Средняя квадратическая погрешность положения характерной точки (Mt), м	Описание обозначения точки на местности (при наличии)
	X	Y			
1	2	3	4	5	6
1	389785.13	3260934.77	Геодезический метод	0.10	Закрепление отсутствует
2	389778.25	3260925.58	Геодезический метод	0.10	Закрепление отсутствует
3	389777.45	3260926.18	Геодезический метод	0.10	Закрепление отсутствует
4	389773.52	3260920.94	Геодезический метод	0.10	Закрепление отсутствует
5	389760.36	3260930.80	Геодезический метод	0.10	Закрепление отсутствует
6	389759.76	3260930.00	Геодезический метод	0.10	Закрепление отсутствует
7	389744.33	3260941.56	Геодезический метод	0.10	Закрепление отсутствует
8	389742.50	3260942.56	Геодезический метод	0.10	Закрепление отсутствует
9	389742.98	3260943.44	Геодезический метод	0.10	Закрепление отсутствует
10	389688.12	3260973.27	Геодезический метод	0.10	Закрепление отсутствует
11	389613.26	3260896.72	Геодезический метод	0.10	Закрепление отсутствует
12	389606.99	3260890.38	Геодезический метод	0.10	Закрепление отсутствует
13	389607.70	3260889.68	Геодезический метод	0.10	Закрепление отсутствует
14	389605.16	3260887.08	Геодезический метод	0.10	Закрепление отсутствует
15	389604.45	3260887.79	Геодезический метод	0.10	Закрепление отсутствует
16	389597.28	3260880.46	Геодезический метод	0.10	Закрепление отсутствует
17	389598.00	3260879.76	Геодезический метод	0.10	Закрепление отсутствует
18	389594.50	3260876.19	Геодезический метод	0.10	Закрепление отсутствует
19	389593.79	3260876.89	Геодезический метод	0.10	Закрепление отсутствует
20	389593.45	3260876.54	Геодезический метод	0.10	Закрепление отсутствует
21	389550.22	3260832.38	Геодезический метод	0.10	Закрепление отсутствует
22	389505.53	3260811.53	Геодезический метод	0.10	Закрепление отсутствует

2. Сведения о характерных точках границ объекта					
Обозначение характерных точек границ	Координаты, м		Метод определения координат характерной точки	Средняя квадратическая погрешность положения характерной точки (Mt), м	Описание обозначения точки на местности (при наличии)
	X	Y			
1	2	3	4	5	6
23	389502.21	3260814.69	Геодезический метод	0.10	Закрепление отсутствует
24	389485.71	3260830.41	Геодезический метод	0.10	Закрепление отсутствует
25	389485.02	3260829.68	Геодезический метод	0.10	Закрепление отсутствует
26	389474.75	3260839.46	Геодезический метод	0.10	Закрепление отсутствует
27	389475.44	3260840.19	Геодезический метод	0.10	Закрепление отсутствует
28	389460.79	3260854.14	Геодезический метод	0.10	Закрепление отсутствует
29	389449.30	3260865.08	Геодезический метод	0.10	Закрепление отсутствует
30	389354.60	3260895.51	Геодезический метод	0.10	Закрепление отсутствует
31	389347.99	3260899.17	Геодезический метод	0.10	Закрепление отсутствует
32	389347.50	3260898.30	Геодезический метод	0.10	Закрепление отсутствует
33	389343.42	3260900.56	Геодезический метод	0.10	Закрепление отсутствует
34	389343.90	3260901.44	Геодезический метод	0.10	Закрепление отсутствует
35	389308.71	3260920.92	Геодезический метод	0.10	Закрепление отсутствует
36	389299.44	3260926.01	Геодезический метод	0.10	Закрепление отсутствует
37	389274.87	3260939.50	Геодезический метод	0.10	Закрепление отсутствует
38	389269.97	3260942.19	Геодезический метод	0.10	Закрепление отсутствует
39	389264.27	3260962.74	Геодезический метод	0.10	Закрепление отсутствует
40	389241.65	3260975.17	Геодезический метод	0.10	Закрепление отсутствует
41	389241.17	3260974.30	Геодезический метод	0.10	Закрепление отсутствует
42	389227.17	3260981.99	Геодезический метод	0.10	Закрепление отсутствует
43	389227.65	3260982.87	Геодезический метод	0.10	Закрепление отсутствует
44	389180.67	3261008.68	Геодезический метод	0.10	Закрепление отсутствует
45	389096.10	3261038.57	Геодезический метод	0.10	Закрепление отсутствует
46	389038.25	3261071.16	Геодезический метод	0.10	Закрепление отсутствует
47	389028.25	3261071.06	Геодезический метод	0.10	Закрепление отсутствует

2. Сведения о характерных точках границ объекта					
Обозначение характерных точек границ	Координаты, м		Метод определения координат характерной точки	Средняя квадратическая погрешность положения характерной точки (Mt), м	Описание обозначения точки на местности (при наличии)
	X	Y			
1	2	3	4	5	6
48	388840.67	3261177.28	Геодезический метод	0.10	Закрепление отсутствует
49	388841.33	3261178.43	Геодезический метод	0.10	Закрепление отсутствует
50	388839.03	3261179.75	Геодезический метод	0.10	Закрепление отсутствует
51	388838.37	3261178.59	Геодезический метод	0.10	Закрепление отсутствует
52	388508.31	3261365.50	Геодезический метод	0.10	Закрепление отсутствует
53	387395.69	3260592.52	Геодезический метод	0.10	Закрепление отсутствует
54	387020.16	3260613.20	Геодезический метод	0.10	Закрепление отсутствует
55	386860.71	3260776.02	Геодезический метод	0.10	Закрепление отсутствует
56	386858.23	3260785.70	Геодезический метод	0.10	Закрепление отсутствует
57	386796.88	3260848.35	Геодезический метод	0.10	Закрепление отсутствует
58	386787.25	3260851.04	Геодезический метод	0.10	Закрепление отсутствует
59	386429.17	3261216.39	Геодезический метод	0.10	Закрепление отсутствует
60	386232.96	3261412.00	Геодезический метод	0.10	Закрепление отсутствует
61	386106.98	3261545.47	Геодезический метод	0.10	Закрепление отсутствует
62	385849.46	3261808.96	Геодезический метод	0.10	Закрепление отсутствует
63	385834.05	3261824.64	Геодезический метод	0.10	Закрепление отсутствует
64	385703.25	3261696.21	Геодезический метод	0.10	Закрепление отсутствует
65	385703.95	3261695.50	Геодезический метод	0.10	Закрепление отсутствует
66	385685.93	3261677.80	Геодезический метод	0.10	Закрепление отсутствует
67	385684.04	3261675.94	Геодезический метод	0.10	Закрепление отсутствует
68	385668.55	3261660.73	Геодезический метод	0.10	Закрепление отсутствует
69	385666.68	3261658.90	Геодезический метод	0.10	Закрепление отсутствует
70	385654.96	3261647.40	Геодезический метод	0.10	Закрепление отсутствует
71	385654.30	3261648.15	Геодезический метод	0.10	Закрепление отсутствует
72	385591.98	3261586.96	Геодезический метод	0.10	Закрепление отсутствует

2. Сведения о характерных точках границ объекта					
Обозначение характерных точек границ	Координаты, м		Метод определения координат характерной точки	Средняя квадратическая погрешность положения характерной точки (Mt), м	Описание обозначения точки на местности (при наличии)
	X	Y			
1	2	3	4	5	6
73	385592.69	3261586.23	Геодезический метод	0.10	Закрепление отсутствует
74	385588.60	3261582.23	Геодезический метод	0.10	Закрепление отсутствует
75	385587.90	3261582.94	Геодезический метод	0.10	Закрепление отсутствует
76	385490.76	3261487.56	Геодезический метод	0.10	Закрепление отсутствует
77	385481.40	3261478.37	Геодезический метод	0.10	Закрепление отсутствует
78	385482.10	3261477.66	Геодезический метод	0.10	Закрепление отсутствует
79	385469.00	3261464.79	Геодезический метод	0.10	Закрепление отсутствует
80	385457.53	3261453.54	Геодезический метод	0.10	Закрепление отсутствует
81	385392.23	3261389.43	Геодезический метод	0.10	Закрепление отсутствует
82	385384.00	3261381.33	Геодезический метод	0.10	Закрепление отсутствует
83	385383.30	3261382.05	Геодезический метод	0.10	Закрепление отсутствует
84	385375.87	3261374.76	Геодезический метод	0.10	Закрепление отсутствует
85	385236.05	3261237.46	Геодезический метод	0.10	Закрепление отсутствует
86	385236.75	3261236.75	Геодезический метод	0.10	Закрепление отсутствует
87	385233.66	3261233.72	Геодезический метод	0.10	Закрепление отсутствует
88	385232.96	3261234.43	Геодезический метод	0.10	Закрепление отсутствует
89	385221.69	3261223.36	Геодезический метод	0.10	Закрепление отсутствует
90	385222.39	3261222.65	Геодезический метод	0.10	Закрепление отсутствует
91	385202.95	3261203.56	Геодезический метод	0.10	Закрепление отсутствует
92	385202.25	3261204.28	Геодезический метод	0.10	Закрепление отсутствует
93	385156.50	3261159.35	Геодезический метод	0.10	Закрепление отсутствует
94	385157.20	3261158.64	Геодезический метод	0.10	Закрепление отсутствует
95	385153.66	3261155.16	Геодезический метод	0.10	Закрепление отсутствует
96	385129.45	3261131.39	Геодезический метод	0.10	Закрепление отсутствует
97	385128.75	3261132.11	Геодезический метод	0.10	Закрепление отсутствует

2. Сведения о характерных точках границ объекта					
Обозначение характерных точек границ	Координаты, м		Метод определения координат характерной точки	Средняя квадратическая погрешность положения характерной точки (M _t), м	Описание обозначения точки на местности (при наличии)
	X	Y			
1	2	3	4	5	6
98	385070.17	3261074.60	Геодезический метод	0.10	Закрепление отсутствует
99	385052.88	3261057.61	Геодезический метод	0.10	Закрепление отсутствует
100	384411.88	3261710.42	Геодезический метод	0.10	Закрепление отсутствует
101	384134.40	3261997.66	Геодезический метод	0.10	Закрепление отсутствует
102	384133.68	3261996.97	Геодезический метод	0.10	Закрепление отсутствует
103	384131.30	3261999.43	Геодезический метод	0.10	Закрепление отсутствует
104	384132.02	3262000.13	Геодезический метод	0.10	Закрепление отсутствует
105	383859.72	3262282.01	Геодезический метод	0.10	Закрепление отсутствует
106	383859.00	3262281.32	Геодезический метод	0.10	Закрепление отсутствует
107	383857.11	3262283.27	Геодезический метод	0.10	Закрепление отсутствует
108	383857.83	3262283.97	Геодезический метод	0.10	Закрепление отсутствует
109	382101.66	3264101.96	Геодезический метод	0.10	Закрепление отсутствует
110	382100.94	3264101.27	Геодезический метод	0.10	Закрепление отсутствует
111	382099.43	3264102.83	Геодезический метод	0.10	Закрепление отсутствует
112	382100.15	3264103.52	Геодезический метод	0.10	Закрепление отсутствует
113	382010.61	3264196.21	Геодезический метод	0.10	Закрепление отсутствует
114	382009.90	3264195.52	Геодезический метод	0.10	Закрепление отсутствует
115	382006.06	3264199.50	Геодезический метод	0.10	Закрепление отсутствует
116	382006.77	3264200.19	Геодезический метод	0.10	Закрепление отсутствует
117	381836.84	3264376.10	Геодезический метод	0.10	Закрепление отсутствует
118	381705.69	3264797.96	Геодезический метод	0.10	Закрепление отсутствует
119	381329.74	3264681.07	Геодезический метод	0.10	Закрепление отсутствует
120	381330.04	3264680.12	Геодезический метод	0.10	Закрепление отсутствует
121	381322.25	3264677.70	Геодезический метод	0.10	Закрепление отсутствует
122	381321.95	3264678.65	Геодезический метод	0.10	Закрепление отсутствует

2. Сведения о характерных точках границ объекта					
Обозначение характерных точек границ	Координаты, м		Метод определения координат характерной точки	Средняя квадратическая погрешность положения характерной точки (Mt), м	Описание обозначения точки на местности (при наличии)
	X	Y			
1	2	3	4	5	6
123	381269.97	3264662.49	Геодезический метод	0.10	Закрепление отсутствует
124	380980.37	3264602.06	Геодезический метод	0.10	Закрепление отсутствует
125	380298.65	3264333.64	Геодезический метод	0.10	Закрепление отсутствует
126	380299.01	3264332.71	Геодезический метод	0.10	Закрепление отсутствует
127	380287.21	3264328.07	Геодезический метод	0.10	Закрепление отсутствует
128	380286.85	3264328.99	Геодезический метод	0.10	Закрепление отсутствует
129	380280.79	3264326.61	Геодезический метод	0.10	Закрепление отсутствует
130	380161.55	3264322.29	Геодезический метод	0.10	Закрепление отсутствует
131	379956.73	3264357.39	Геодезический метод	0.10	Закрепление отсутствует
132	379892.72	3264364.02	Геодезический метод	0.10	Закрепление отсутствует
133	379894.14	3264377.72	Геодезический метод	0.10	Закрепление отсутствует
134	379893.15	3264377.83	Геодезический метод	0.10	Закрепление отсутствует
135	379895.09	3264396.72	Геодезический метод	0.10	Закрепление отсутствует
136	379896.09	3264396.62	Геодезический метод	0.10	Закрепление отсутствует
137	379898.36	3264418.64	Геодезический метод	0.10	Закрепление отсутствует
138	379897.37	3264418.74	Геодезический метод	0.10	Закрепление отсутствует
139	379899.30	3264437.47	Геодезический метод	0.10	Закрепление отсутствует
140	379900.29	3264437.36	Геодезический метод	0.10	Закрепление отсутствует
141	379901.44	3264448.51	Геодезический метод	0.10	Закрепление отсутствует
142	379903.09	3264464.52	Геодезический метод	0.10	Закрепление отсутствует
143	379911.79	3264548.87	Геодезический метод	0.10	Закрепление отсутствует
144	379754.67	3265267.23	Геодезический метод	0.10	Закрепление отсутствует
145	379753.77	3265271.32	Геодезический метод	0.10	Закрепление отсутствует
146	379660.59	3265697.30	Геодезический метод	0.10	Закрепление отсутствует
147	376641.90	3267137.28	Геодезический метод	0.10	Закрепление отсутствует

2. Сведения о характерных точках границ объекта					
Обозначение характерных точек границ	Координаты, м		Метод определения координат характерной точки	Средняя квадратическая погрешность положения характерной точки (Mt), м	Описание обозначения точки на местности (при наличии)
	X	Y			
1	2	3	4	5	6
148	376436.09	3267145.68	Геодезический метод	0.10	Закрепление отсутствует
149	376370.09	3267266.94	Геодезический метод	0.10	Закрепление отсутствует
150	375430.09	3267715.34	Геодезический метод	0.10	Закрепление отсутствует
151	375330.84	3267762.68	Геодезический метод	0.10	Закрепление отсутствует
152	374995.94	3267814.43	Геодезический метод	0.10	Закрепление отсутствует
153	374584.18	3267878.06	Геодезический метод	0.10	Закрепление отсутствует
154	374523.98	3267887.37	Геодезический метод	0.10	Закрепление отсутствует
155	374250.19	3267929.69	Геодезический метод	0.10	Закрепление отсутствует
156	372396.33	3268216.19	Геодезический метод	0.10	Закрепление отсутствует
157	372357.64	3268222.17	Геодезический метод	0.10	Закрепление отсутствует
158	372354.08	3268222.72	Геодезический метод	0.10	Закрепление отсутствует
159	372291.77	3268232.35	Геодезический метод	0.10	Закрепление отсутствует
160	372239.23	3268240.47	Геодезический метод	0.10	Закрепление отсутствует
161	371932.75	3268287.83	Геодезический метод	0.10	Закрепление отсутствует
162	371441.98	3268363.68	Геодезический метод	0.10	Закрепление отсутствует
163	370460.73	3267845.95	Геодезический метод	0.10	Закрепление отсутствует
164	370414.86	3267821.76	Геодезический метод	0.10	Закрепление отсутствует
165	368287.64	3266699.40	Геодезический метод	0.10	Закрепление отсутствует
166	368248.44	3266678.73	Геодезический метод	0.10	Закрепление отсутствует
167	368122.57	3266612.30	Геодезический метод	0.10	Закрепление отсутствует
168	368109.80	3266389.81	Геодезический метод	0.10	Закрепление отсутствует
169	368045.00	3266291.11	Геодезический метод	0.10	Закрепление отсутствует
170	368035.72	3266276.97	Геодезический метод	0.10	Закрепление отсутствует
171	368032.25	3266216.45	Геодезический метод	0.10	Закрепление отсутствует
172	368025.67	3266101.83	Геодезический метод	0.10	Закрепление отсутствует

2. Сведения о характерных точках границ объекта					
Обозначение характерных точек границ	Координаты, м		Метод определения координат характерной точки	Средняя квадратическая погрешность положения характерной точки (Mt), м	Описание обозначения точки на местности (при наличии)
	X	Y			
1	2	3	4	5	6
173	368023.60	3266103.23	Геодезический метод	0.10	Закрепление отсутствует
174	368021.38	3266104.42	Геодезический метод	0.10	Закрепление отсутствует
175	368018.93	3266105.00	Геодезический метод	0.10	Закрепление отсутствует
176	368015.30	3266104.88	Геодезический метод	0.10	Закрепление отсутствует
177	368010.02	3266102.21	Геодезический метод	0.10	Закрепление отсутствует
178	368008.29	3266100.33	Геодезический метод	0.10	Закрепление отсутствует
179	368007.01	3266098.15	Геодезический метод	0.10	Закрепление отсутствует
180	368006.29	3266095.74	Геодезический метод	0.10	Закрепление отсутствует
181	368006.17	3266093.23	Геодезический метод	0.10	Закрепление отсутствует
182	368006.65	3266090.78	Геодезический метод	0.10	Закрепление отсутствует
183	368008.70	3266086.72	Геодезический метод	0.10	Закрепление отсутствует
184	368011.08	3266084.69	Геодезический метод	0.10	Закрепление отсутствует
185	368013.29	3266083.50	Геодезический метод	0.10	Закрепление отсутствует
186	368015.73	3266082.99	Геодезический метод	0.10	Закрепление отсутствует
187	368015.89	3266080.34	Геодезический метод	0.10	Закрепление отсутствует
188	368021.92	3266083.79	Геодезический метод	0.10	Закрепление отсутствует
189	368028.07	3266087.05	Геодезический метод	0.10	Закрепление отсутствует
190	368026.82	3266088.24	Геодезический метод	0.10	Закрепление отсутствует
191	368027.97	3266090.42	Геодезический метод	0.10	Закрепление отсутствует
192	368028.52	3266092.91	Геодезический метод	0.10	Закрепление отсутствует
193	368028.44	3266095.42	Геодезический метод	0.10	Закрепление отсутствует
194	368027.92	3266097.38	Геодезический метод	0.10	Закрепление отсутствует
195	368030.49	3266098.67	Геодезический метод	0.10	Закрепление отсутствует
196	368032.25	3266129.25	Геодезический метод	0.10	Закрепление отсутствует
197	368033.25	3266129.19	Геодезический метод	0.10	Закрепление отсутствует

2. Сведения о характерных точках границ объекта					
Обозначение характерных точек границ	Координаты, м		Метод определения координат характерной точки	Средняя квадратическая погрешность положения характерной точки (Mt), м	Описание обозначения точки на местности (при наличии)
	X	Y			
1	2	3	4	5	6
198	368039.65	3266240.68	Геодезический метод	0.10	Закрепление отсутствует
199	368041.62	3266275.02	Геодезический метод	0.10	Закрепление отсутствует
200	368053.31	3266292.81	Геодезический метод	0.10	Закрепление отсутствует
201	368115.70	3266387.86	Геодезический метод	0.10	Закрепление отсутствует
202	368128.36	3266608.58	Геодезический метод	0.10	Закрепление отсутствует
203	368239.28	3266667.10	Геодезический метод	0.10	Закрепление отсутствует
204	368238.82	3266667.99	Геодезический метод	0.10	Закрепление отсутствует
205	368244.81	3266671.15	Геодезический метод	0.10	Закрепление отсутствует
206	368245.27	3266670.27	Геодезический метод	0.10	Закрепление отсутствует
207	368253.37	3266674.54	Геодезический метод	0.10	Закрепление отсутствует
208	368292.57	3266695.22	Геодезический метод	0.10	Закрепление отсутствует
209	369281.46	3267216.97	Геодезический метод	0.10	Закрепление отсутствует
210	369281.00	3267217.85	Геодезический метод	0.10	Закрепление отсутствует
211	369283.90	3267219.39	Геодезический метод	0.10	Закрепление отсутствует
212	369284.36	3267218.51	Геодезический метод	0.10	Закрепление отсутствует
213	370414.64	3267814.86	Геодезический метод	0.10	Закрепление отсутствует
214	370466.82	3267842.38	Геодезический метод	0.10	Закрепление отсутствует
215	370520.60	3267870.76	Геодезический метод	0.10	Закрепление отсутствует
216	370520.13	3267871.64	Геодезический метод	0.10	Закрепление отсутствует
217	370523.20	3267873.26	Геодезический метод	0.10	Закрепление отсутствует
218	370523.66	3267872.38	Геодезический метод	0.10	Закрепление отсутствует
219	371220.86	3268240.23	Геодезический метод	0.10	Закрепление отсутствует
220	371220.39	3268241.11	Геодезический метод	0.10	Закрепление отсутствует
221	371224.79	3268243.43	Геодезический метод	0.10	Закрепление отсутствует
222	371225.25	3268242.55	Геодезический метод	0.10	Закрепление отсутствует

2. Сведения о характерных точках границ объекта					
Обозначение характерных точек границ	Координаты, м		Метод определения координат характерной точки	Средняя квадратическая погрешность положения характерной точки (Mt), м	Описание обозначения точки на местности (при наличии)
	X	Y			
1	2	3	4	5	6
223	371443.03	3268357.45	Геодезический метод	0.10	Закрепление отсутствует
224	371449.21	3268356.49	Геодезический метод	0.10	Закрепление отсутствует
225	371449.36	3268357.47	Геодезический метод	0.10	Закрепление отсутствует
226	371452.11	3268357.05	Геодезический метод	0.10	Закрепление отсутствует
227	371451.96	3268356.07	Геодезический метод	0.10	Закрепление отсутствует
228	371931.21	3268282.00	Геодезический метод	0.10	Закрепление отсутствует
229	372235.08	3268235.04	Геодезический метод	0.10	Закрепление отсутствует
230	372296.86	3268225.50	Геодезический метод	0.10	Закрепление отсутствует
231	372319.41	3268222.00	Геодезический метод	0.10	Закрепление отсутствует
232	372352.22	3268216.94	Геодезический метод	0.10	Закрепление отсутствует
233	372402.64	3268209.15	Геодезический метод	0.10	Закрепление отсутствует
234	372408.27	3268208.28	Геодезический метод	0.10	Закрепление отсутствует
235	372456.48	3268200.82	Геодезический метод	0.10	Закрепление отсутствует
236	372645.28	3268171.65	Геодезический метод	0.10	Закрепление отсутствует
237	374257.93	3267922.42	Геодезический метод	0.10	Закрепление отсутствует
238	374375.20	3267904.30	Геодезический метод	0.10	Закрепление отсутствует
239	374375.35	3267905.28	Геодезический метод	0.10	Закрепление отсутствует
240	374380.01	3267904.56	Геодезический метод	0.10	Закрепление отсутствует
241	374379.85	3267903.58	Геодезический метод	0.10	Закрепление отсутствует
242	374517.08	3267882.37	Геодезический метод	0.10	Закрепление отсутствует
243	374591.89	3267870.81	Геодезический метод	0.10	Закрепление отсутствует
244	374985.02	3267810.06	Геодезический метод	0.10	Закрепление отсутствует
245	375329.05	3267756.89	Геодезический метод	0.10	Закрепление отсутствует
246	375428.48	3267709.46	Геодезический метод	0.10	Закрепление отсутствует
247	376365.75	3267262.36	Геодезический метод	0.10	Закрепление отсутствует

2. Сведения о характерных точках границ объекта					
Обозначение характерных точек границ	Координаты, м		Метод определения координат характерной точки	Средняя квадратическая погрешность положения характерной точки (Mt), м	Описание обозначения точки на местности (при наличии)
	X	Y			
1	2	3	4	5	6
248	376432.45	3267139.82	Геодезический метод	0.10	Закрепление отсутствует
249	376503.78	3267136.91	Геодезический метод	0.10	Закрепление отсутствует
250	376503.82	3267137.90	Геодезический метод	0.10	Закрепление отсутствует
251	376508.19	3267137.73	Геодезический метод	0.10	Закрепление отсутствует
252	376508.14	3267136.73	Геодезический метод	0.10	Закрепление отсутствует
253	376640.43	3267131.33	Геодезический метод	0.10	Закрепление отсутствует
254	379655.35	3265693.15	Геодезический метод	0.10	Закрепление отсутствует
255	379747.77	3265270.62	Геодезический метод	0.10	Закрепление отсутствует
256	379748.75	3265270.83	Геодезический метод	0.10	Закрепление отсутствует
257	379749.69	3265266.56	Геодезический метод	0.10	Закрепление отсутствует
258	379748.71	3265266.34	Геодезический метод	0.10	Закрепление отсутствует
259	379905.72	3264548.53	Геодезический метод	0.10	Закрепление отсутствует
260	379896.98	3264463.78	Геодезический метод	0.10	Закрепление отсутствует
261	379895.47	3264449.12	Геодезический метод	0.10	Закрепление отсутствует
262	379894.31	3264437.86	Геодезический метод	0.10	Закрепление отсутствует
263	379895.30	3264437.76	Геодезический метод	0.10	Закрепление отсутствует
264	379893.35	3264418.83	Геодезический метод	0.10	Закрепление отсутствует
265	379892.35	3264418.93	Геодезический метод	0.10	Закрепление отсутствует
266	379890.12	3264397.24	Геодезический метод	0.10	Закрепление отсутствует
267	379891.11	3264397.13	Геодезический метод	0.10	Закрепление отсутствует
268	379889.17	3264378.24	Геодезический метод	0.10	Закрепление отсутствует
269	379888.17	3264378.34	Геодезический метод	0.10	Закрепление отсутствует
270	379886.14	3264358.67	Геодезический метод	0.10	Закрепление отсутствует
271	379955.93	3264351.45	Геодезический метод	0.10	Закрепление отсутствует
272	380161.14	3264316.28	Геодезический метод	0.10	Закрепление отсутствует

2. Сведения о характерных точках границ объекта					
Обозначение характерных точек границ	Координаты, м		Метод определения координат характерной точки	Средняя квадратическая погрешность положения характерной точки (M _t), м	Описание обозначения точки на местности (при наличии)
	X	Y			
1	2	3	4	5	6
273	380282.03	3264320.65	Геодезический метод	0.10	Закрепление отсутствует
274	380982.09	3264596.30	Геодезический метод	0.10	Закрепление отсутствует
275	381271.48	3264656.68	Геодезический метод	0.10	Закрепление отсутствует
276	381701.74	3264790.45	Геодезический метод	0.10	Закрепление отсутствует
277	381831.54	3264372.96	Геодезический метод	0.10	Закрепление отсутствует
278	384407.58	3261706.23	Геодезический метод	0.10	Закрепление отсутствует
279	385052.80	3261049.12	Геодезический метод	0.10	Закрепление отсутствует
280	385074.37	3261070.31	Геодезический метод	0.10	Закрепление отсутствует
281	385157.16	3261151.58	Геодезический метод	0.10	Закрепление отсутствует
282	385380.08	3261370.47	Геодезический метод	0.10	Закрепление отсутствует
283	385383.97	3261374.29	Геодезический метод	0.10	Закрепление отсутствует
284	385383.26	3261375.00	Геодезический метод	0.10	Закрепление отсутствует
285	385394.85	3261386.37	Геодезический метод	0.10	Закрепление отсутствует
286	385460.17	3261450.51	Геодезический метод	0.10	Закрепление отсутствует
287	385471.64	3261461.77	Геодезический метод	0.10	Закрепление отсутствует
288	385485.13	3261475.02	Геодезический метод	0.10	Закрепление отсутствует
289	385485.83	3261474.31	Геодезический метод	0.10	Закрепление отсутствует
290	385494.97	3261483.28	Геодезический метод	0.10	Закрепление отсутствует
291	385658.24	3261643.60	Геодезический метод	0.10	Закрепление отсутствует
292	385658.57	3261643.93	Геодезический метод	0.10	Закрепление отсутствует
293	385657.87	3261644.64	Геодезический метод	0.10	Закрепление отсутствует
294	385669.38	3261655.94	Геодезический метод	0.10	Закрепление отсутствует
295	385671.25	3261657.78	Геодезический метод	0.10	Закрепление отсутствует
296	385686.74	3261672.99	Геодезический метод	0.10	Закрепление отсутствует
297	385688.64	3261674.84	Геодезический метод	0.10	Закрепление отсутствует

2. Сведения о характерных точках границ объекта					
Обозначение характерных точек границ	Координаты, м		Метод определения координат характерной точки	Средняя квадратическая погрешность положения характерной точки (Mt), м	Описание обозначения точки на местности (при наличии)
	X	Y			
1	2	3	4	5	6
298	385689.31	3261674.11	Геодезический метод	0.10	Закрепление отсутствует
299	385700.43	3261685.03	Геодезический метод	0.10	Закрепление отсутствует
300	385833.98	3261816.16	Геодезический метод	0.10	Закрепление отсутствует
301	385845.17	3261804.76	Геодезический метод	0.10	Закрепление отсутствует
302	386102.65	3261541.32	Геодезический метод	0.10	Закрепление отсутствует
303	386228.66	3261407.82	Геодезический метод	0.10	Закрепление отсутствует
304	386424.91	3261212.17	Геодезический метод	0.10	Закрепление отсутствует
305	386784.08	3260845.69	Геодезический метод	0.10	Закрепление отсутствует
306	386793.72	3260843.00	Геодезический метод	0.10	Закрепление отсутствует
307	386852.82	3260782.65	Геодезический метод	0.10	Закрепление отсутствует
308	386855.30	3260772.97	Геодезический метод	0.10	Закрепление отсутствует
309	387017.51	3260607.34	Геодезический метод	0.10	Закрепление отсутствует
310	387397.42	3260586.42	Геодезический метод	0.10	Закрепление отсутствует
311	387996.41	3261002.56	Геодезический метод	0.10	Закрепление отсутствует
312	387995.84	3261003.38	Геодезический метод	0.10	Закрепление отсутствует
313	387999.84	3261006.16	Геодезический метод	0.10	Закрепление отсутствует
314	388000.41	3261005.34	Геодезический метод	0.10	Закрепление отсутствует
315	388508.63	3261358.42	Геодезический метод	0.10	Закрепление отсутствует
316	389026.70	3261065.04	Геодезический метод	0.10	Закрепление отсутствует
317	389036.71	3261065.14	Геодезический метод	0.10	Закрепление отсутствует
318	389063.73	3261049.92	Геодезический метод	0.10	Закрепление отсутствует
319	389064.22	3261050.79	Геодезический метод	0.10	Закрепление отсутствует
320	389067.04	3261049.20	Геодезический метод	0.10	Закрепление отсутствует
321	389066.55	3261048.33	Геодезический метод	0.10	Закрепление отсутствует
322	389093.61	3261033.09	Геодезический метод	0.10	Закрепление отсутствует

2. Сведения о характерных точках границ объекта					
Обозначение характерных точек границ	Координаты, м		Метод определения координат характерной точки	Средняя квадратическая погрешность положения характерной точки (Mt), м	Описание обозначения точки на местности (при наличии)
	X	Y			
1	2	3	4	5	6
323	389178.21	3261003.19	Геодезический метод	0.10	Закрепление отсутствует
324	389224.48	3260977.76	Геодезический метод	0.10	Закрепление отсутствует
325	389224.96	3260978.64	Геодезический метод	0.10	Закрепление отсутствует
326	389236.95	3260972.05	Геодезический метод	0.10	Закрепление отсутствует
327	389236.47	3260971.17	Геодезический метод	0.10	Закрепление отсутствует
328	389259.16	3260958.70	Геодезический метод	0.10	Закрепление отсутствует
329	389264.87	3260938.15	Геодезический метод	0.10	Закрепление отсутствует
330	389305.81	3260915.67	Геодезический метод	0.10	Закрепление отсутствует
331	389352.20	3260889.98	Геодезический метод	0.10	Закрепление отсутствует
332	389446.16	3260859.79	Геодезический метод	0.10	Закрепление отсутствует
333	389456.53	3260849.91	Геодезический метод	0.10	Закрепление отсутствует
334	389471.54	3260835.62	Геодезический метод	0.10	Закрепление отсутствует
335	389472.23	3260836.34	Геодезический метод	0.10	Закрепление отсутствует
336	389482.20	3260826.84	Геодезический метод	0.10	Закрепление отсутствует
337	389481.52	3260826.12	Геодезический метод	0.10	Закрепление отсутствует
338	389498.01	3260810.40	Геодезический метод	0.10	Закрепление отсутствует
339	389504.36	3260804.36	Геодезический метод	0.10	Закрепление отсутствует
340	389553.74	3260827.41	Геодезический метод	0.10	Закрепление отсутствует
341	389596.89	3260871.48	Геодезический метод	0.10	Закрепление отсутствует
342	389617.85	3260892.90	Геодезический метод	0.10	Закрепление отсутствует
343	389689.24	3260965.83	Геодезический метод	0.10	Закрепление отсутствует
344	389741.62	3260937.34	Геодезический метод	0.10	Закрепление отсутствует
345	389774.73	3260912.54	Геодезический метод	0.10	Закрепление отсутствует
346	389789.29	3260931.98	Геодезический метод	0.10	Закрепление отсутствует
347	389791.46	3260935.60	Геодезический метод	0.10	Закрепление отсутствует

2. Сведения о характерных точках границ объекта

Обозначение характерных точек границ	Координаты, м		Метод определения координат характерной точки	Средняя квадратическая погрешность положения характерной точки (Mt), м	Описание обозначения точки на местности (при наличии)
	X	Y			
1	2	3	4	5	6
348	389793.49	3260938.97	Геодезический метод	0.10	Закрепление отсутствует
349	389789.30	3260941.71	Геодезический метод	0.10	Закрепление отсутствует
1	389785.13	3260934.77	Геодезический метод	0.10	Закрепление отсутствует

3. Сведения о характерных точках части (частей) границы объекта

Обозначение характерных точек части границы	Координаты, м		Метод определения координат характерной точки	Средняя квадратическая погрешность положения характерной точки (Mt), м	Описание обозначения точки на местности (при наличии)
	X	Y			
1	2	3	4	5	6
-	-	-	-	-	-

Раздел 3

Сведения о местоположении измененных (уточненных) границ объекта

1. Система координат -

2. Сведения о характерных точках границ объекта

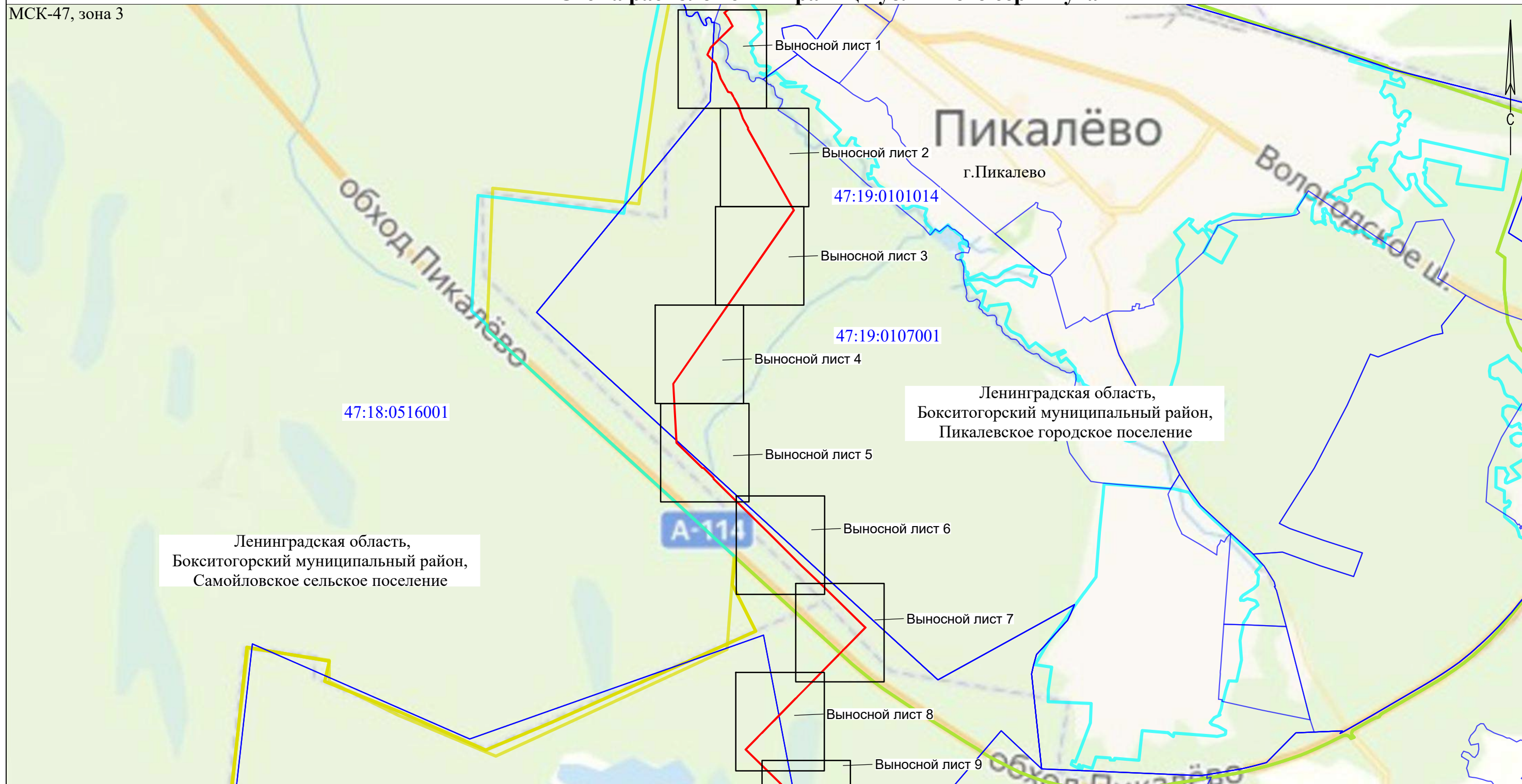
Обозначение характерных точек границ	Существующие координаты, м		Измененные (уточненные) координаты, м		Метод определения координат характерной точки	Средняя квадратическая погрешность положения характерной точки (Mt), м	Описание обозначения точки на местности (при наличии)
	X	Y	X	Y			
1	2	3	4	5	6	7	8
-	-	-	-	-	-	-	

3. Сведения о характерных точках части (частей) границы объекта

Обозначение характерных точек части границы	Существующие координаты, м		Измененные (уточненные) координаты, м		Метод определения координат характерной точки	Средняя квадратическая погрешность положения характерной точки (Mt), м	Описание обозначения точки на местности (при наличии)
	X	Y	X	Y			
1	2	3	4	5	6	7	8
-	-	-	-	-	-	-	

Схема расположения границ публичного сервитута

МСК-47, зона 3



Масштаб 1:25 000

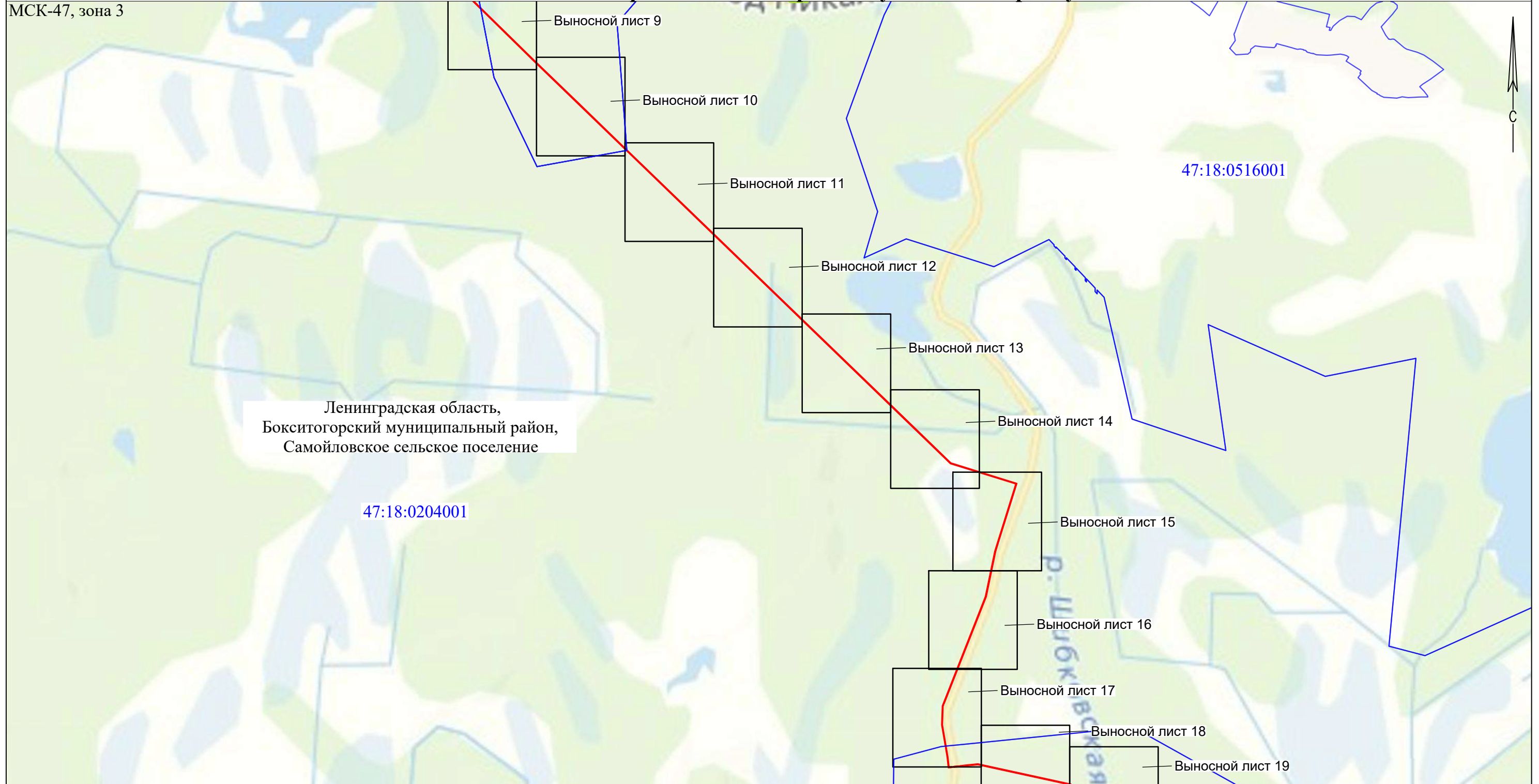
Условные обозначения

- Проектные границы публичного сервитута
- Граница муниципального образования
- Граница населенного пункта

- Граница кадастрового квартала
- Номер кадастрового квартала
- Наименование муниципального образования

Схема расположения границ публичного сервитута

МСК-47, зона 3



Масштаб 1:25 000

Условные обозначения

- Проектные границы публичного сервитута
- Граница муниципального образования
- Граница населенного пункта

- Граница кадастрового квартала
- Номер кадастрового квартала
- Наименование муниципального образования

Схема расположения границ публичного сервитута

МСК-47, зона 3



47:18:0615001

Ленинградская область,
Бокситогорский муниципальный район,
Самойловское сельское поселение

Масштаб 1:25 000

Условные обозначения

- Проектные границы публичного сервитута
- Граница муниципального образования
- Граница населенного пункта

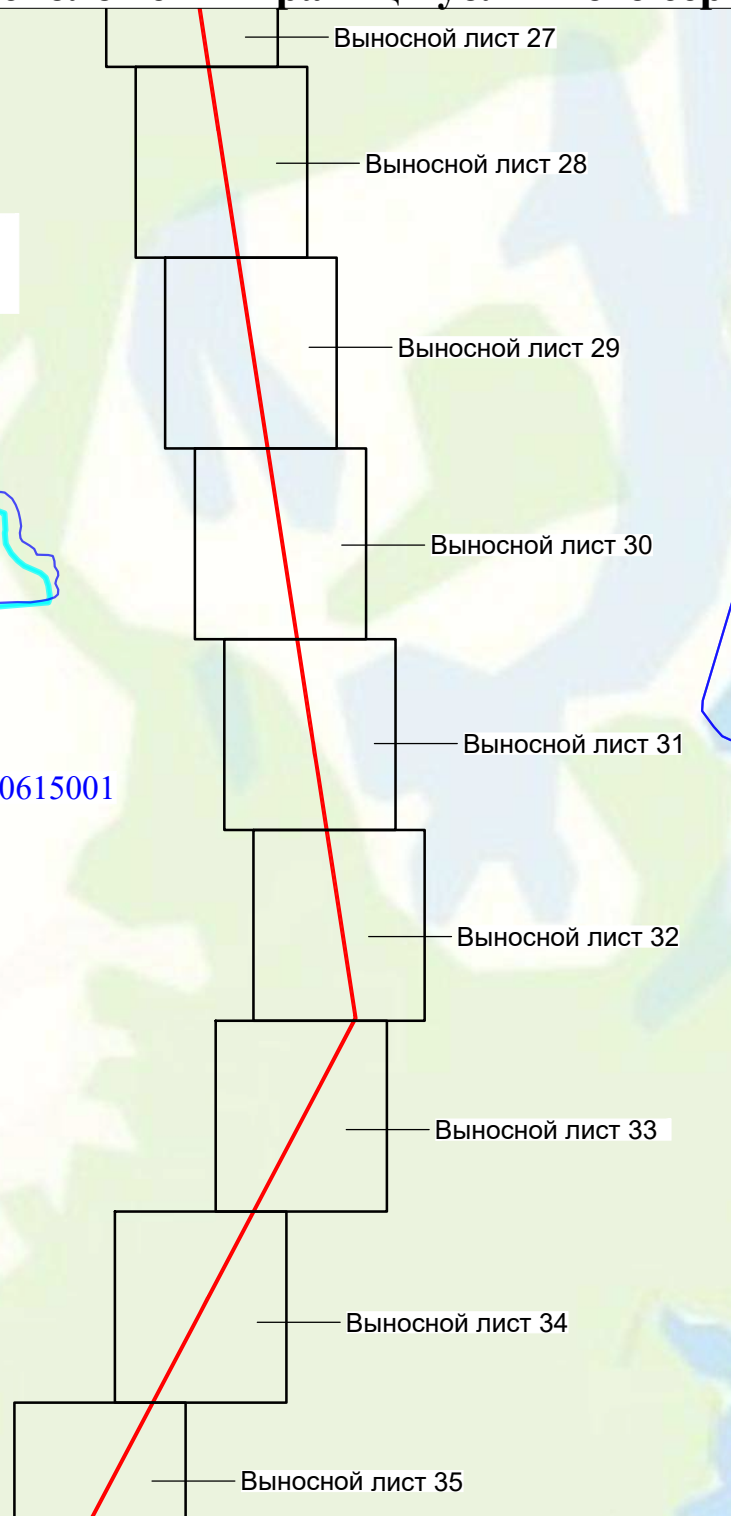
- Граница кадастрового квартала
- Номер кадастрового квартала
- Наименование муниципального образования

Схема расположения границ публичного сервитута

МСК-47, зона 3

Ленинградская область,
Бокситогорский муниципальный район,
Самойловское сельское поселение

47:18:0615001



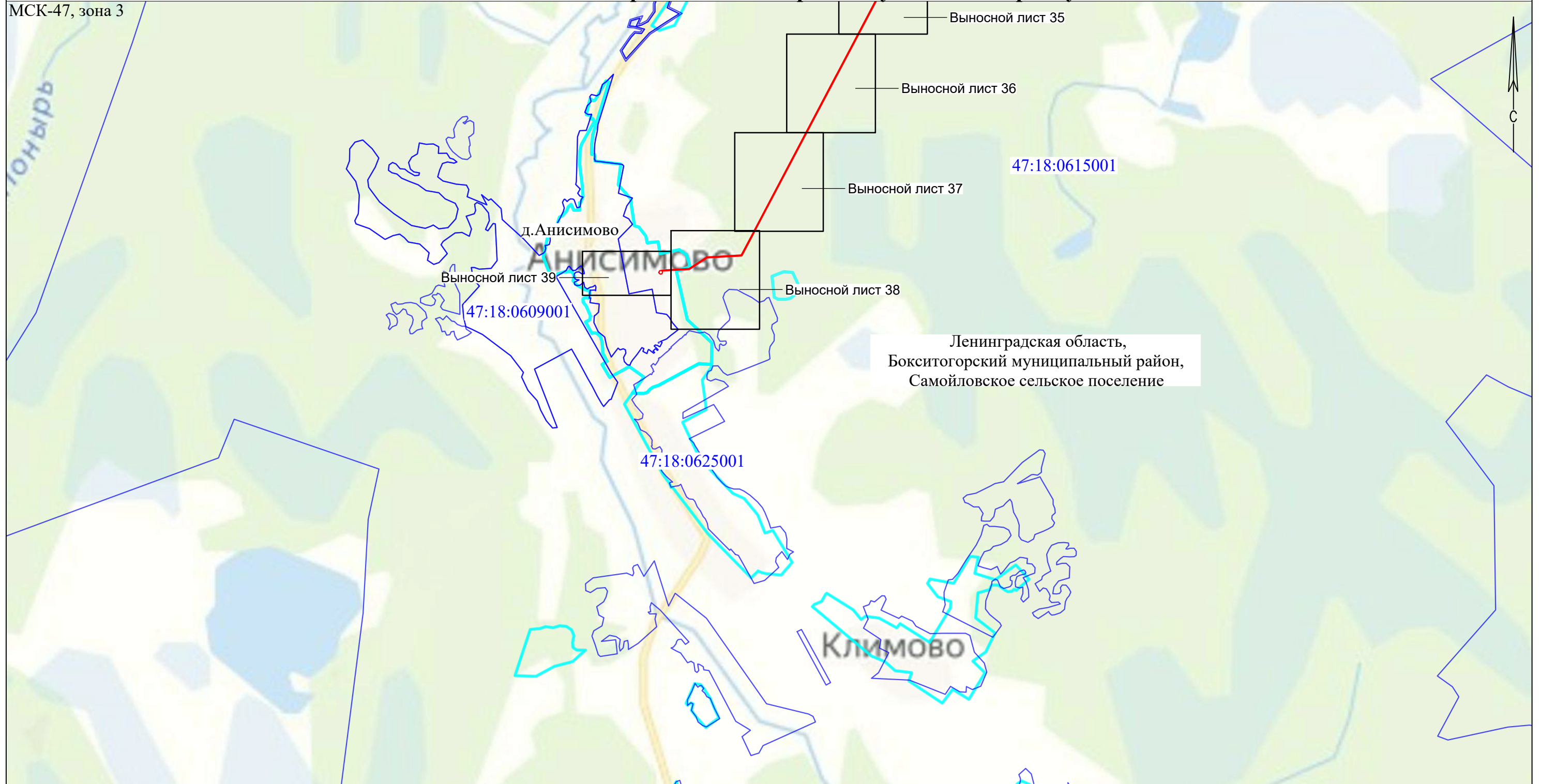
Условные обозначения

- - Проектные границы публичного сервитута
- - Граница муниципального образования
- - Граница населенного пункта
- - Граница кадастрового квартала
- 47:06:0642001 - Номер кадастрового квартала
- Ленинградская область,
Бокситогорский муниципальный район,
Самойловское сельское поселение - Наименование муниципального образования

Масштаб 1:25 000

Схема расположения границ публичного сервитута




МСК-47, зона 3



Ленинградская область,
Бокситогорский муниципальный район,
Самойловское сельское поселение

Масштаб 1:25 000

Условные обозначения

-  - Проектные границы публичного сервитута
-  - Граница муниципального образования
-  - Граница населенного пункта



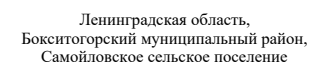
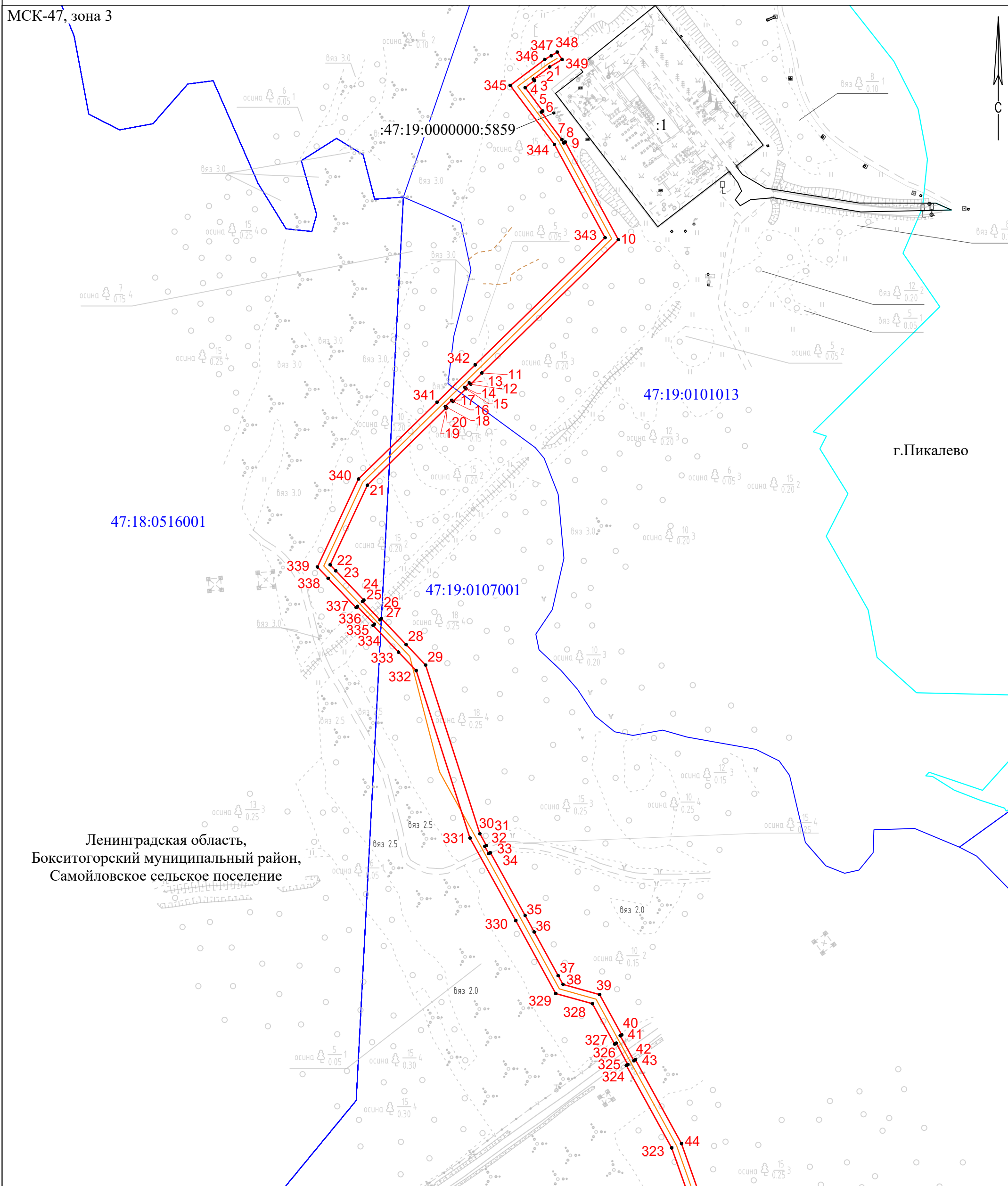
-  - Граница кадастрового квартала
-  - Номер кадастрового квартала
-  - Наименование муниципального образования

Схема расположения границ публичного сервитута

Выносной лист 1

МСК-47, зона 3



г.Пикалево

Ленинградская область,
Бокситогорский муниципальный район,
Самойловское сельское поселение

Масштаб 1:2000

Условные обозначения

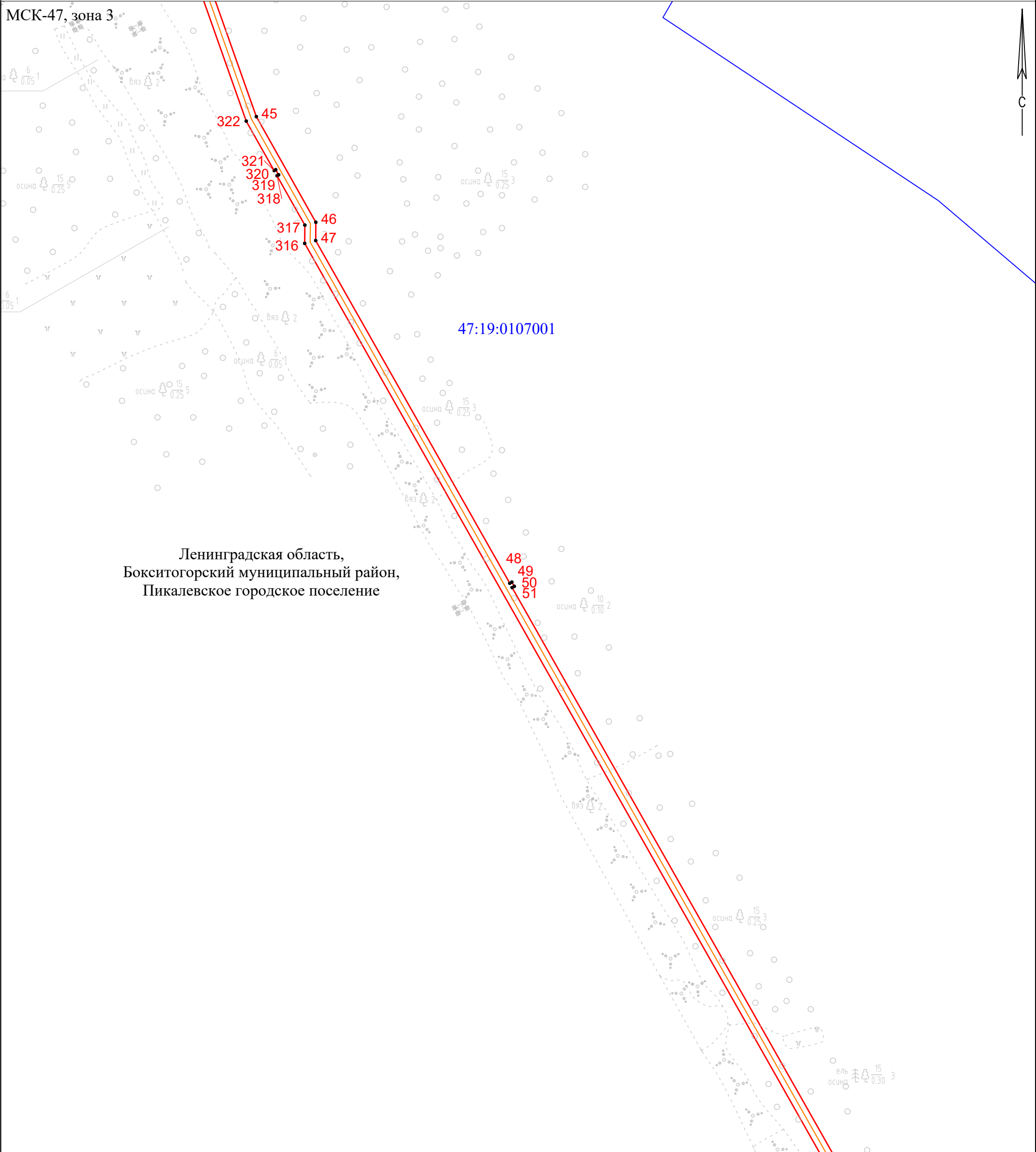
- | | | | | | |
|------------|---|---|---------------|---|--|
| ● | - | Характерная точка границы, сведения о которой позволяют однозначно определить ее положение на местности | — | - | Часть границы, сведения ЕГРН о которой позволяют однозначно определить ее положение на местности |
| — (red) | - | Проектные границы публичного сервитута | — (cyan) | - | Граница населенного пункта |
| — (orange) | - | Проектное местоположение газопровода | — (blue) | - | Наименование муниципального образования |
| 1 | - | Обозначение новой характерной точки | 47:18:0516001 | - | Номер кадастрового квартала |
| — (blue) | - | Граница кадастрового квартала | :318 | - | Кадастровый номер земельного участка |

Ленинградская область,
Бокситогорский муниципальный район,
Самойловское сельское поселение

Схема расположения границ публичного сервитута

Выносной лист 2

МСК-47, зона 3



Ленинградская область,
Бокситогорский муниципальный район,
Пикалевское городское поселение

47:19:0107001

Масштаб 1:2000


Условные обозначения

- | | | | | | |
|------------|---|---|---------------|---|--|
| ● | - | Характерная точка границы, сведения о которой позволяют однозначно определить ее положение на местности | — | - | Часть границы, сведения ЕГРН о которой позволяют однозначно определить ее положение на местности |
| — (red) | - | Проектные границы публичного сервитута | — (cyan) | - | Граница населенного пункта |
| — (yellow) | - | Проектное местоположение газопровода | — (blue) | - | Наименование муниципального образования |
| 1 | - | Обозначение новой характерной точки | 47:18:0516001 | - | Номер кадастрового квартала |
| — (blue) | - | Граница кадастрового квартала | :318 | - | Кадастровый номер земельного участка |

Схема расположения границ публичного сервитута

Выносной лист 3

МСК-47, зона 3



Ленинградская область,
Бокситогорский муниципальный район,
Пикалевское городское поселение

47:19:0107001

Масштаб 1:2000

Условные обозначения

- | | | | |
|------------|---|---------------|--|
| ● - | Характерная точка границы, сведения о которой позволяют однозначно определить ее положение на местности | — | Часть границы, сведения ЕГРН о которой позволяют однозначно определить ее положение на местности |
| — (red) | Проектные границы публичного сервитута | — (cyan) | Граница населенного пункта |
| — (yellow) | Проектное местоположение газопровода | — (blue) | Наименование муниципального образования |
| 1 | Обозначение новой характерной точки | 47:18:0516001 | Номер кадастрового квартала |
| — (blue) | Граница кадастрового квартала | :318 | Кадастровый номер земельного участка |

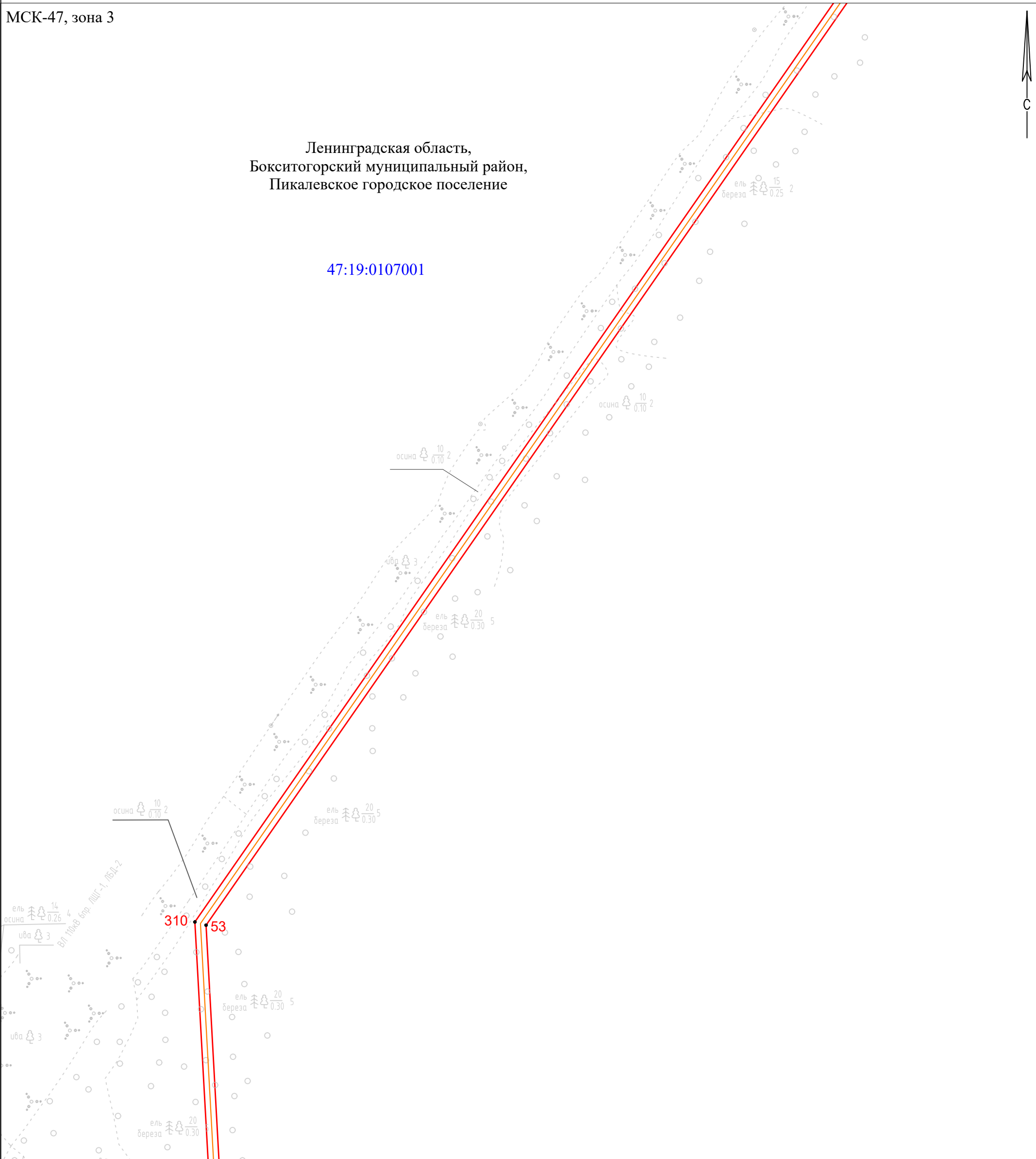
Схема расположения границ публичного сервитута

Выносной лист 4

МСК-47, зона 3

Ленинградская область,
Бокситогорский муниципальный район,
Пикалевское городское поселение

47:19:0107001



Масштаб 1:2000

Условные обозначения

- | | | | | | |
|------------|---|---|---------------|---|--|
| ● | - | Характерная точка границы, сведения о которой позволяют однозначно определить ее положение на местности | — | - | Часть границы, сведения ЕГРН о которой позволяют однозначно определить ее положение на местности |
| — (red) | - | Проектные границы публичного сервитута | — (cyan) | - | Граница населенного пункта |
| — (orange) | - | Проектное местоположение газопровода | — (blue) | - | Наименование муниципального образования |
| 1 | - | Обозначение новой характерной точки | 47:18:0516001 | - | Номер кадастрового квартала |
| — (blue) | - | Граница кадастрового квартала | :318 | - | Кадастровый номер земельного участка |

Схема расположения границ публичного сервитута

Выносной лист 5

МСК-47, зона 3

47:19:0107001

Ленинградская область,
Бокситогорский муниципальный район,
Пикалевское городское поселение

47:18:0516001

Масштаб 1:2000

Условные обозначения

- | | | | | | |
|---------------|---|---|---------------|---|--|
| ● | - | Характерная точка границы, сведения о которой позволяют однозначно определить ее положение на местности | — | - | Часть границы, сведения ЕГРН о которой позволяют однозначно определить ее положение на местности |
| — (красная) | - | Проектные границы публичного сервитута | — (голубая) | - | Граница населенного пункта |
| — (оранжевая) | - | Проектное местоположение газопровода | — (голубая) | - | Наименование муниципального образования |
| 1 | - | Обозначение новой характерной точки | 47:18:0516001 | - | Номер кадастрового квартала |
| — (синяя) | - | Граница кадастрового квартала | :318 | - | Кадастровый номер земельного участка |

Схема расположения границ публичного сервитута

Выносной лист 6

МСК-47, зона 3

Ленинградская область,
Бокситогорский муниципальный район,
Пикалевское городское поселение

47:19:0107001

47:18:0516001

Масштаб 1:2000

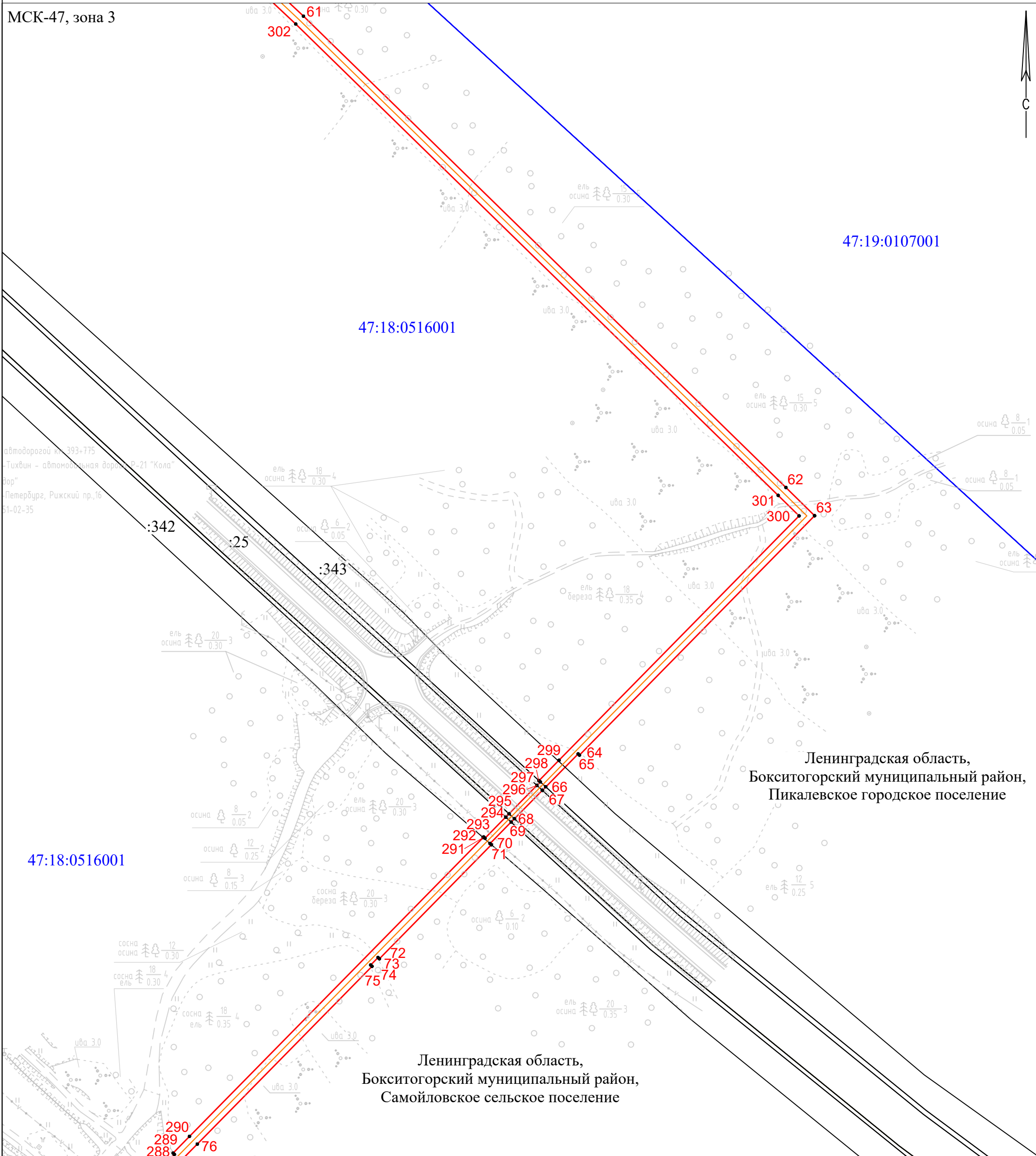
Условные обозначения

- | | | | | | |
|---------------|---|---|---------------|---|--|
| ● | - | Характерная точка границы, сведения о которой позволяют однозначно определить ее положение на местности | — | - | Часть границы, сведения ЕГРН о которой позволяют однозначно определить ее положение на местности |
| — (красная) | - | Проектные границы публичного сервитута | — (голубая) | - | Граница населенного пункта |
| — (оранжевая) | - | Проектное местоположение газопровода | — (голубая) | - | Наименование муниципального образования |
| 1 | - | Обозначение новой характерной точки | 47:18:0516001 | - | Номер кадастрового квартала |
| — (синяя) | - | Граница кадастрового квартала | :318 | - | Кадастровый номер земельного участка |

Схема расположения границ публичного сервитута

Выносной лист 7

МСК-47, зона 3



Ленинградская область,
Бокситогорский муниципальный район,
Пикалевское городское поселение

Ленинградская область,
Бокситогорский муниципальный район,
Самойловское сельское поселение

Масштаб 1:2000

Условные обозначения

- | | | | | | |
|------------|---|---|----------|---|--|
| ● | - | Характерная точка границы, сведения о которой позволяют однозначно определить ее положение на местности | — | - | Часть границы, сведения ЕГРН о которой позволяют однозначно определить ее положение на местности |
| — (red) | - | Проектные границы публичного сервитута | — (cyan) | - | Граница населенного пункта |
| — (orange) | - | Проектное местоположение газопровода | | - | Наименование муниципального образования |
| 1 | - | Обозначение новой характерной точки | | - | Номер кадастрового квартала |
| — (blue) | - | Граница кадастрового квартала | | - | Кадастровый номер земельного участка |

Ленинградская область,
Бокситогорский муниципальный район,
Самойловское сельское поселение
47:18:0516001

:318

Схема расположения границ публичного сервитута

Выносной лист 8

МСК-47, зона 3

тел.: 8(81366)70-156

47:18:0204001

47:18:0516001

Ленинградская область,
Бокситогорский муниципальный район,
Самойловское сельское поселение

Масштаб 1:2000

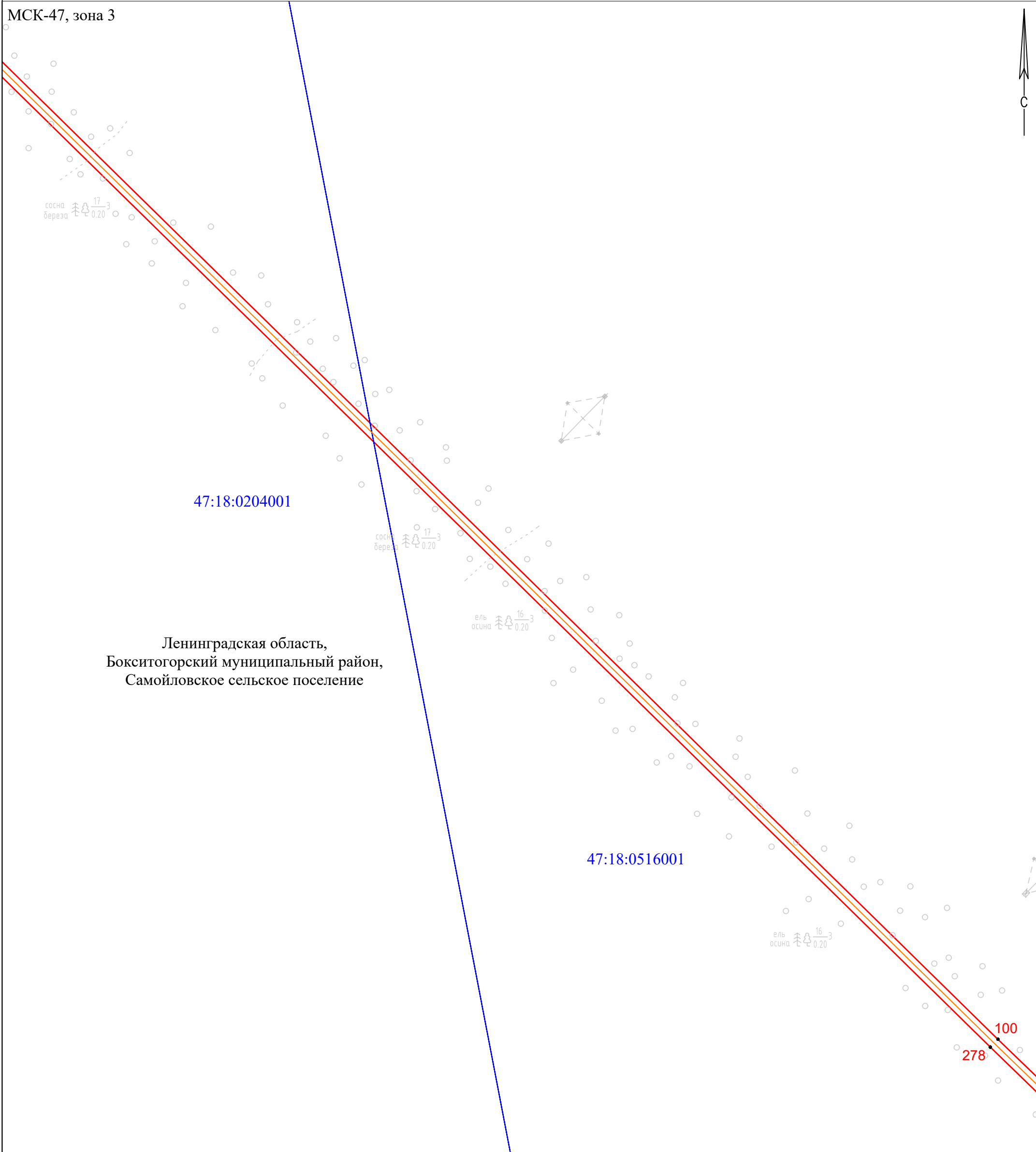
Условные обозначения

- | | | | | | |
|---------------|---|---|---------------|---|--|
| ● | - | Характерная точка границы, сведения о которой позволяют однозначно определить ее положение на местности | — | - | Часть границы, сведения ЕГРН о которой позволяют однозначно определить ее положение на местности |
| — (красная) | - | Проектные границы публичного сервитута | — (голубая) | - | Граница населенного пункта |
| — (оранжевая) | - | Проектное местоположение газопровода | — (голубая) | - | Наименование муниципального образования |
| 1 | - | Обозначение новой характерной точки | 47:18:0516001 | - | Номер кадастрового квартала |
| — (синяя) | - | Граница кадастрового квартала | 47:18:0204001 | - | Кадастровый номер земельного участка |

Схема расположения границ публичного сервитута

Выносной лист 9

МСК-47, зона 3



Ленинградская область,
Бокситогорский муниципальный район,
Самойловское сельское поселение

Масштаб 1:2000

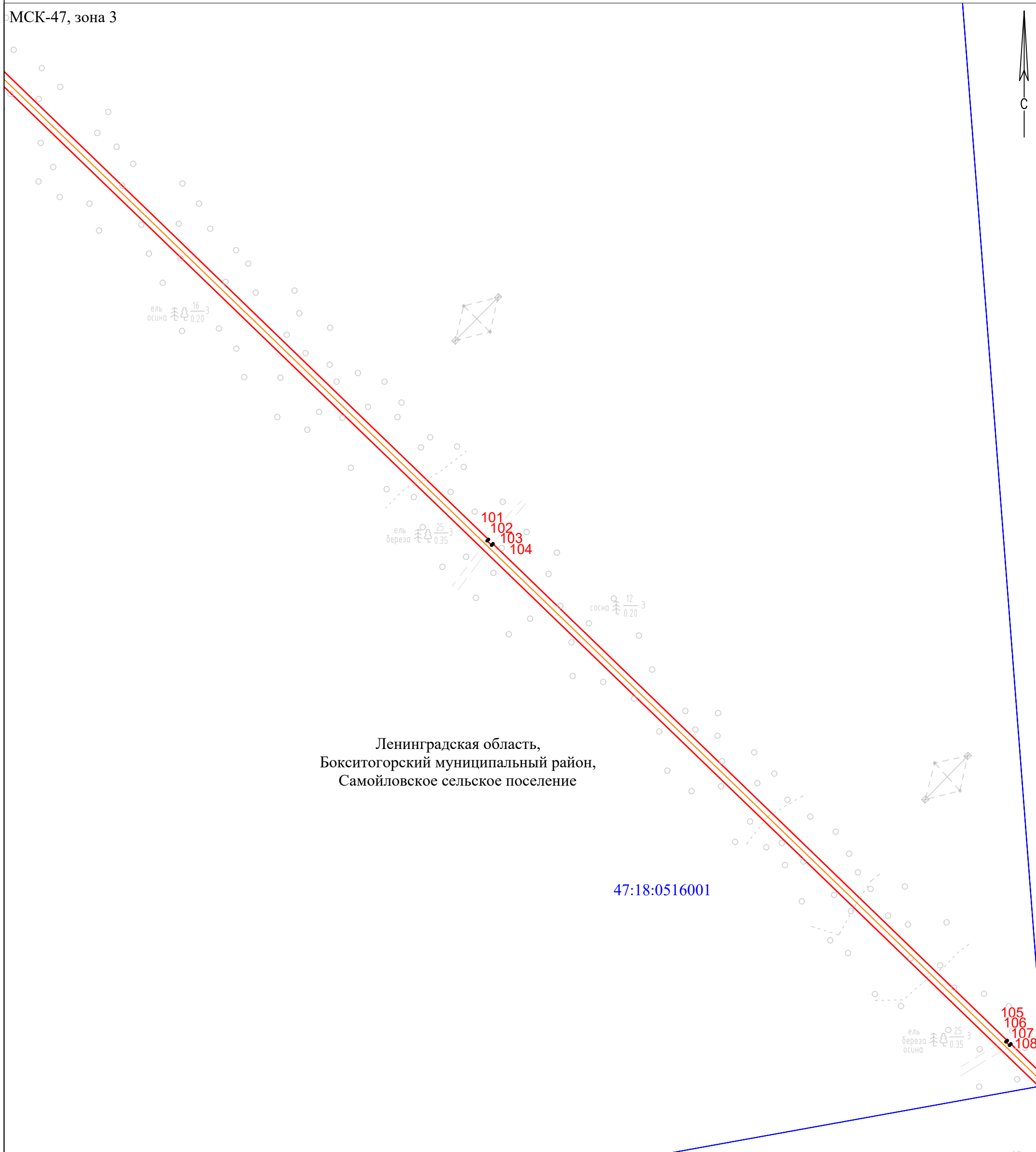
Условные обозначения

- | | | | |
|------------|---|---------------|--|
| ● - | Характерная точка границы, сведения о которой позволяют однозначно определить ее положение на местности | — | Часть границы, сведения ЕГРН о которой позволяют однозначно определить ее положение на местности |
| — (red) | Проектные границы публичного сервитута | — (cyan) | Граница населенного пункта |
| — (orange) | Проектное местоположение газопровода | — (text) | Наименование муниципального образования |
| 1 | Обозначение новой характерной точки | 47:18:0516001 | Номер кадастрового квартала |
| — (blue) | Граница кадастрового квартала | :318 | Кадастровый номер земельного участка |

Схема расположения границ публичного сервитута

Выносной лист 10

МСК-47, зона 3



Ленинградская область,
Бокситогорский муниципальный район,
Самойловское сельское поселение

47:18:0516001

Масштаб 1:2000


Условные обозначения

- | | | | | | |
|------------|---|---|---------------|---|--|
| ● | - | Характерная точка границы, сведения о которой позволяют однозначно определить ее положение на местности | — | - | Часть границы, сведения ЕГРН о которой позволяют однозначно определить ее положение на местности |
| — (red) | - | Проектные границы публичного сервитута | — (cyan) | - | Граница населенного пункта |
| — (orange) | - | Проектное местоположение газопровода | — (black) | - | Наименование муниципального образования |
| 1 | - | Обозначение новой характерной точки | 47:18:0516001 | - | Номер кадастрового квартала |
| — (blue) | - | Граница кадастрового квартала | :318 | - | Кадастровый номер земельного участка |

Схема расположения границ публичного сервитута

Выносной лист 11

МСК-47, зона 3



47:18:0204001

Ленинградская область,
Бокситогорский муниципальный район,
Самойловское сельское поселение

Масштаб 1:2000


Условные обозначения

- | | | | | | |
|------------|---|---|---------------|---|--|
| ● | - | Характерная точка границы, сведения о которой позволяют однозначно определить ее положение на местности | — | - | Часть границы, сведения ЕГРН о которой позволяют однозначно определить ее положение на местности |
| — (red) | - | Проектные границы публичного сервитута | — (cyan) | - | Граница населенного пункта |
| — (yellow) | - | Проектное местоположение газопровода | — (text) | - | Наименование муниципального образования |
| 1 | - | Обозначение новой характерной точки | 47:18:0516001 | - | Номер кадастрового квартала |
| — (blue) | - | Граница кадастрового квартала | :318 | - | Кадастровый номер земельного участка |

Схема расположения границ публичного сервитута

Выносной лист 12

МСК-47, зона 3




Масштаб 1:2000

Условные обозначения

- | | | | | | |
|-------------|---|---|---------------|---|--|
| ● | - | Характерная точка границы, сведения о которой позволяют однозначно определить ее положение на местности | — | - | Часть границы, сведения ЕГРН о которой позволяют однозначно определить ее положение на местности |
| — (красная) | - | Проектные границы публичного сервитута | — (голубая) | - | Граница населенного пункта |
| — (желтая) | - | Проектное местоположение газопровода | — (голубая) | - | Наименование муниципального образования |
| 1 | - | Обозначение новой характерной точки | 47:18:0516001 | - | Номер кадастрового квартала |
| — (синяя) | - | Граница кадастрового квартала | :318 | - | Кадастровый номер земельного участка |

Схема расположения границ публичного сервитута

Выносной лист 13



Масштаб 1:2000

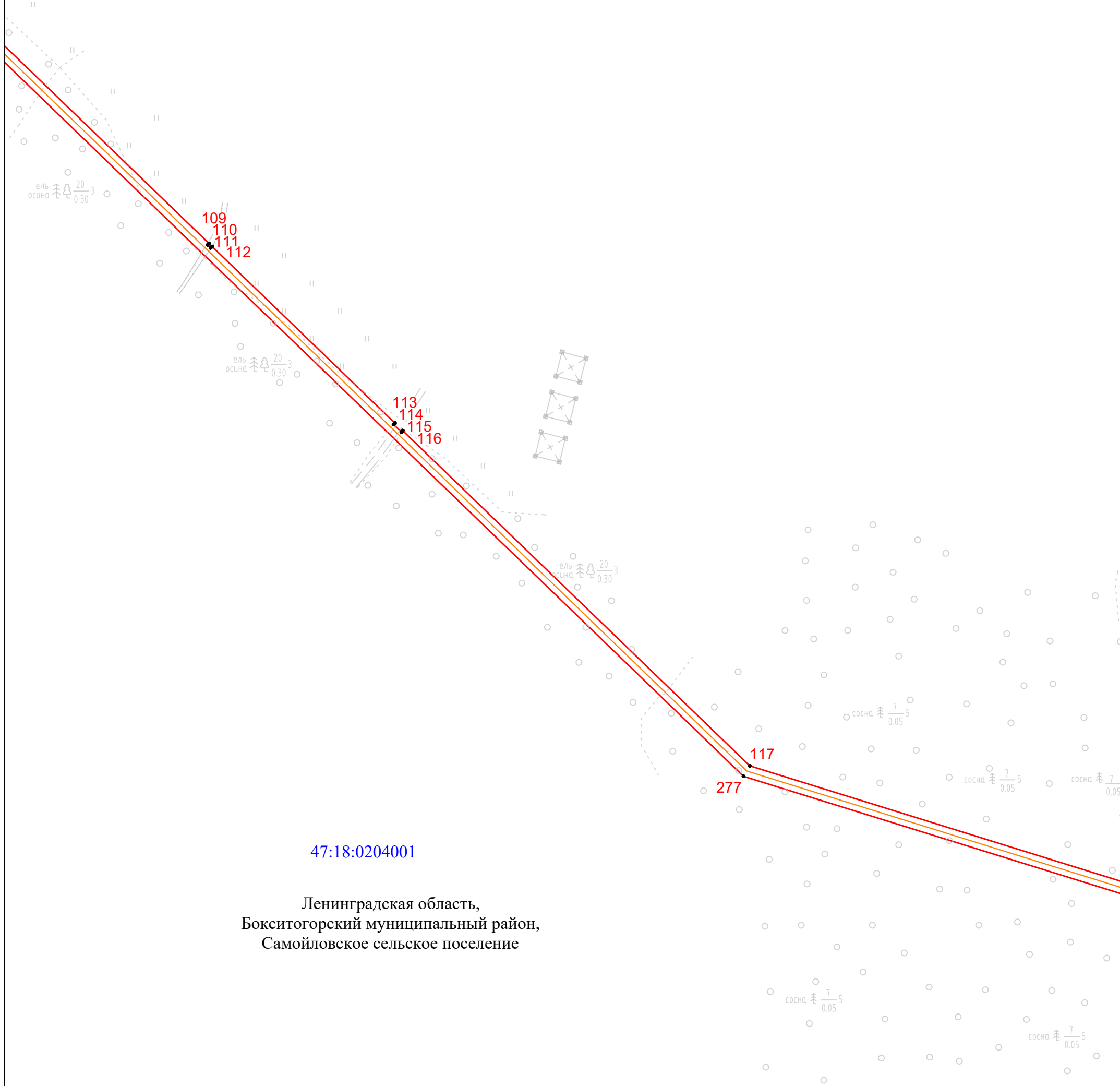
Условные обозначения

- | | | | |
|------------|---|---------------|--|
| ● | - Характерная точка границы, сведения о которой позволяют однозначно определить ее положение на местности | — | - Часть границы, сведения ЕГРН о которой позволяют однозначно определить ее положение на местности |
| — (red) | - Проектные границы публичного сервитута | — (cyan) | - Граница населенного пункта |
| — (orange) | - Проектное местоположение газопровода | — (black) | - Наименование муниципального образования |
| 1 | - Обозначение новой характерной точки | 47:18:0516001 | - Номер кадастрового квартала |
| — (blue) | - Граница кадастрового квартала | :318 | - Кадастровый номер земельного участка |

Схема расположения границ публичного сервитута

Выносной лист 14

МСК-47, зона 3



47:18:0204001

Ленинградская область,
Бокситогорский муниципальный район,
Самойловское сельское поселение

Масштаб 1:2000

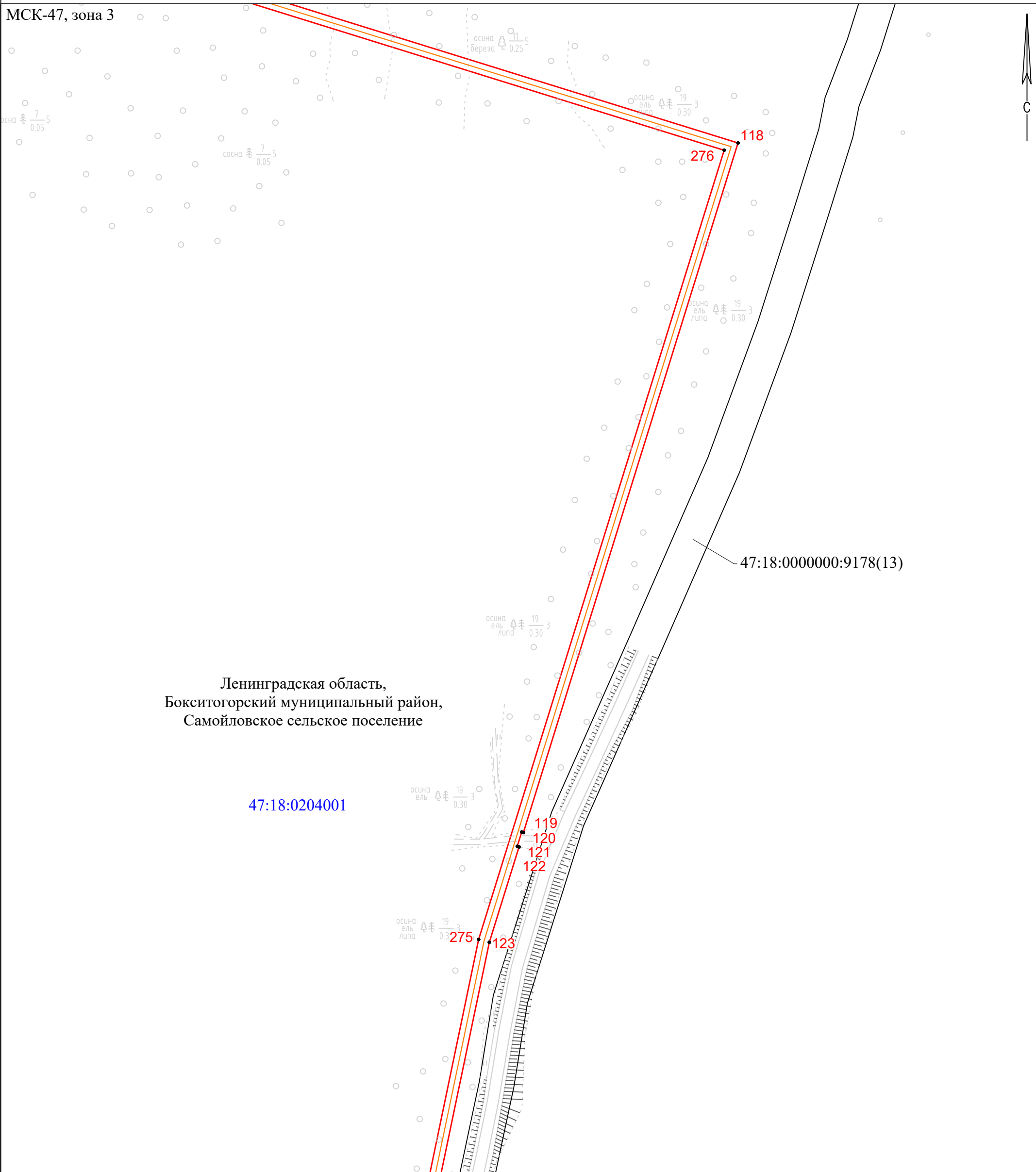
Условные обозначения

- | | | | | | |
|------------|---|---|---------------|---|--|
| ● | - | Характерная точка границы, сведения о которой позволяют однозначно определить ее положение на местности | — | - | Часть границы, сведения ЕГРН о которой позволяют однозначно определить ее положение на местности |
| — (red) | - | Проектные границы публичного сервитута | — (cyan) | - | Граница населенного пункта |
| — (yellow) | - | Проектное местоположение газопровода | — (blue) | - | Наименование муниципального образования |
| 1 | - | Обозначение новой характерной точки | 47:18:0516001 | - | Номер кадастрового квартала |
| — (blue) | - | Граница кадастрового квартала | :318 | - | Кадастровый номер земельного участка |

Схема расположения границ публичного сервитута

Выносной лист 15

МСК-47, зона 3



Масштаб 1:2000

Условные обозначения

- | | | | | | |
|------------|---|---|---------------|---|--|
| ● | - | Характерная точка границы, сведения о которой позволяют однозначно определить ее положение на местности | — | - | Часть границы, сведения ЕГРН о которой позволяют однозначно определить ее положение на местности |
| — (red) | - | Проектные границы публичного сервитута | — (cyan) | - | Граница населенного пункта |
| — (orange) | - | Проектное местоположение газопровода | — (black) | - | Наименование муниципального образования |
| 1 | - | Обозначение новой характерной точки | 47:18:0516001 | - | Номер кадастрового квартала |
| — (blue) | - | Граница кадастрового квартала | :318 | - | Кадастровый номер земельного участка |

Схема расположения границ публичного сервитута

Выносной лист 16

МСК-47, зона 3

Ленинградская область,
Бокситогорский муниципальный район,
Самойловское сельское поселение

47:18:0204001

47:18:0000000:9178(13)

береза 4 0.04 6

осина 19 3
ель 0.30
липа

274 124

Масштаб 1:2000

Условные обозначения

- | | | | | | |
|---------------|---|---|---------------|---|--|
| ● | - | Характерная точка границы, сведения о которой позволяют однозначно определить ее положение на местности | — | - | Часть границы, сведения ЕГРН о которой позволяют однозначно определить ее положение на местности |
| — (красная) | - | Проектные границы публичного сервитута | — (голубая) | - | Граница населенного пункта |
| — (оранжевая) | - | Проектное местоположение газопровода | — (голубая) | - | Наименование муниципального образования |
| 1 | - | Обозначение новой характерной точки | 47:18:0516001 | - | Номер кадастрового квартала |
| — (синяя) | - | Граница кадастрового квартала | :318 | - | Кадастровый номер земельного участка |

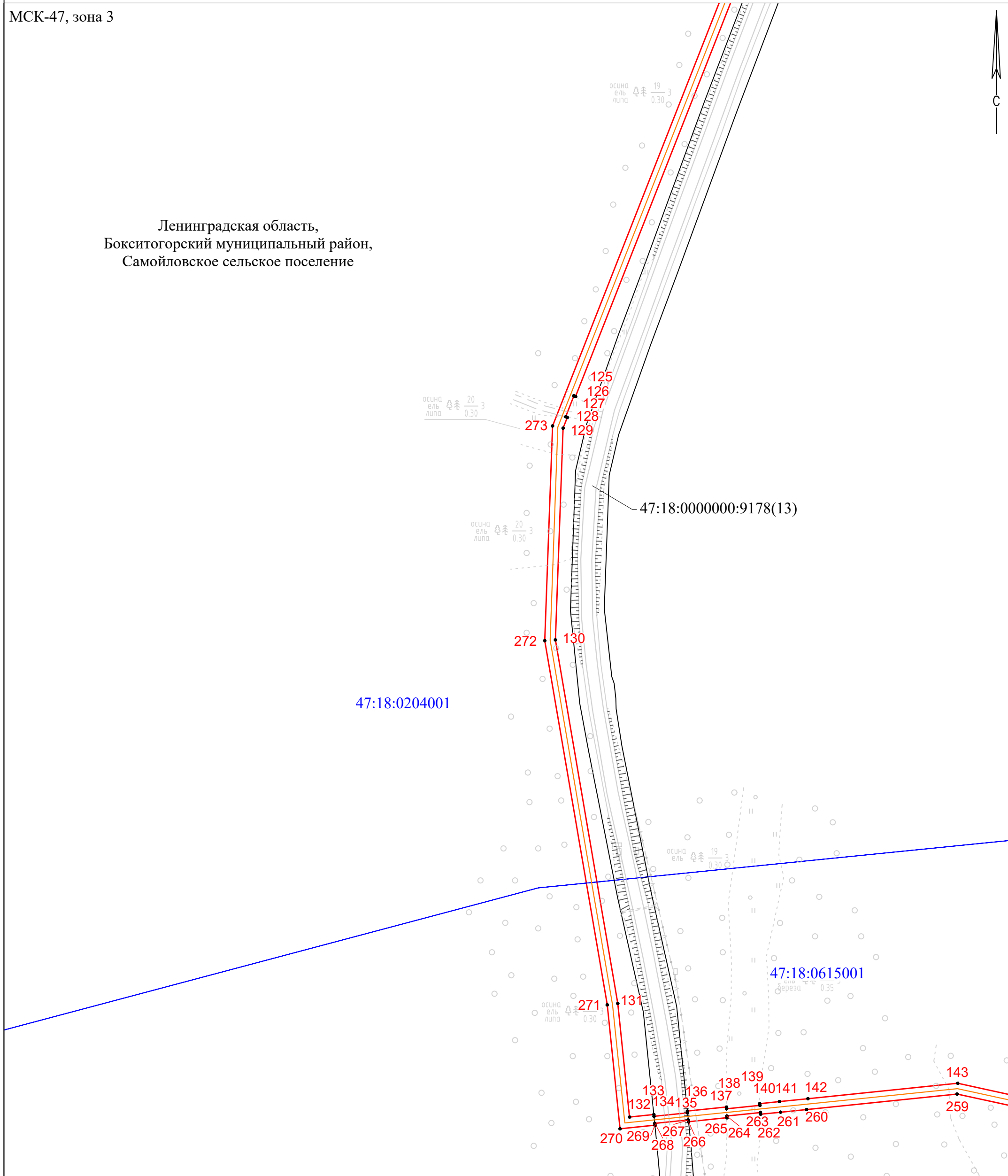
Ленинградская область,
Бокситогорский муниципальный район,
Самойловское сельское поселение

Схема расположения границ публичного сервитута

Выносной лист 17

МСК-47, зона 3

Ленинградская область,
Бокситогорский муниципальный район,
Самойловское сельское поселение



Условные обозначения

Масштаб 1:2000

- | | | | |
|------------|---|---------------|--|
| ● - | Характерная точка границы, сведения о которой позволяют однозначно определить ее положение на местности | — | Часть границы, сведения ЕГРН о которой позволяют однозначно определить ее положение на местности |
| — (red) | Проектные границы публичного сервитута | — (cyan) | Граница населенного пункта |
| — (orange) | Проектное местоположение газопровода | — (blue) | Наименование муниципального образования |
| 1 | Обозначение новой характерной точки | 47:18:0516001 | Номер кадастрового квартала |
| — (blue) | Граница кадастрового квартала | :318 | Кадастровый номер земельного участка |

Ленинградская область,
Бокситогорский муниципальный район,
Самойловское сельское поселение


Схема расположения границ публичного сервитута

Выносной лист 18

МСК-47, зона 3

47:18:0204001

47:18:0615001



Ленинградская область,
Бокситогорский муниципальный район,
Самойловское сельское поселение

Масштаб 1:2000

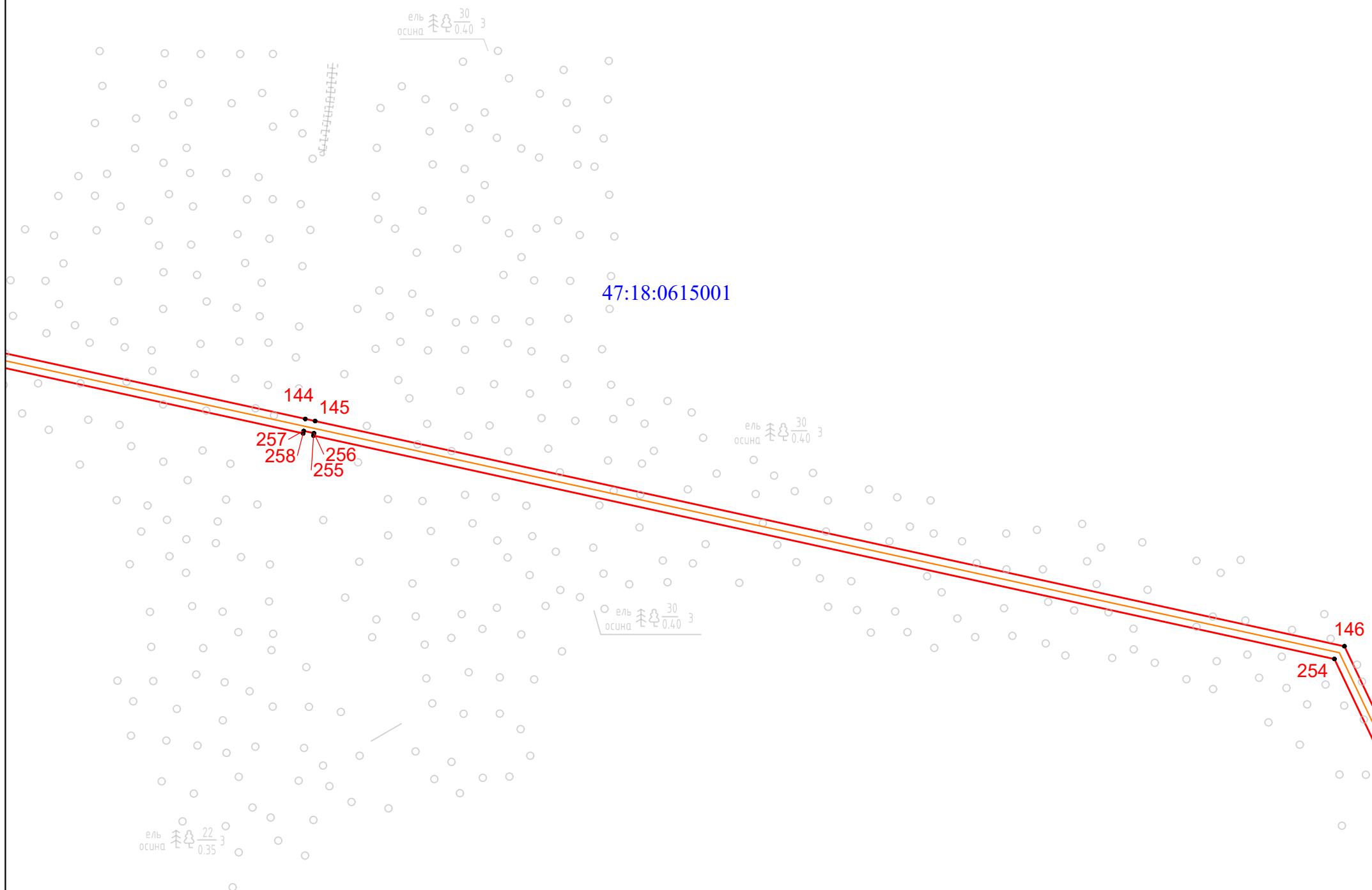
Условные обозначения

- | | | | | | |
|------------|---|---|---------------|---|--|
| ● | - | Характерная точка границы, сведения о которой позволяют однозначно определить ее положение на местности | — | - | Часть границы, сведения ЕГРН о которой позволяют однозначно определить ее положение на местности |
| — (red) | - | Проектные границы публичного сервитута | — (cyan) | - | Граница населенного пункта |
| — (orange) | - | Проектное местоположение газопровода | — (black) | - | Наименование муниципального образования |
| 1 | - | Обозначение новой характерной точки | 47:18:0516001 | - | Номер кадастрового квартала |
| — (blue) | - | Граница кадастрового квартала | :318 | - | Кадастровый номер земельного участка |

Схема расположения границ публичного сервитута

Выносной лист 19

МСК-47, зона 3



Ленинградская область,
Бокситогорский муниципальный район,
Самойловское сельское поселение

Масштаб 1:2000

Условные обозначения

- | | | | | | |
|------------|---|---|---------------|---|--|
| ● | - | Характерная точка границы, сведения о которой позволяют однозначно определить ее положение на местности | — | - | Часть границы, сведения ЕГРН о которой позволяют однозначно определить ее положение на местности |
| — (red) | - | Проектные границы публичного сервитута | — (cyan) | - | Граница населенного пункта |
| — (yellow) | - | Проектное местоположение газопровода | — (blue) | - | Наименование муниципального образования |
| 1 | - | Обозначение новой характерной точки | 47:18:0516001 | - | Номер кадастрового квартала |
| — (blue) | - | Граница кадастрового квартала | :318 | - | Кадастровый номер земельного участка |

Схема расположения границ публичного сервитута

Выносной лист 20

МСК-47, зона 3

254

ель 30
осина 0.40

ель 30
осина 0.40

ель 30
осина 0.40

Ленинградская область,
Бокситогорский муниципальный район,
Самойловское сельское поселение

47:18:0615001

Масштаб 1:2000

Условные обозначения

- | | | | | | |
|---------------|---|---|---------------|---|--|
| ● | - | Характерная точка границы, сведения о которой позволяют однозначно определить ее положение на местности | — | - | Часть границы, сведения ЕГРН о которой позволяют однозначно определить ее положение на местности |
| — (красная) | - | Проектные границы публичного сервитута | — (голубая) | - | Граница населенного пункта |
| — (оранжевая) | - | Проектное местоположение газопровода | — (голубая) | - | Наименование муниципального образования |
| 1 | - | Обозначение новой характерной точки | 47:18:0516001 | - | Номер кадастрового квартала |
| — (синяя) | - | Граница кадастрового квартала | :318 | - | Кадастровый номер земельного участка |

Схема расположения границ публичного сервитута

Выносной лист 21

МСК-47, зона 3



Ленинградская область,
Бокситогорский муниципальный район,
Самойловское сельское поселение

47:18:0615001

Масштаб 1:2000

Условные обозначения

- | | | | | | |
|------------|---|---|---------------|---|--|
| ● | - | Характерная точка границы, сведения о которой позволяют однозначно определить ее положение на местности | — | - | Часть границы, сведения ЕГРН о которой позволяют однозначно определить ее положение на местности |
| — (red) | - | Проектные границы публичного сервитута | — (cyan) | - | Граница населенного пункта |
| — (orange) | - | Проектное местоположение газопровода | — (black) | - | Наименование муниципального образования |
| 1 | - | Обозначение новой характерной точки | 47:18:0516001 | - | Номер кадастрового квартала |
| — (blue) | - | Граница кадастрового квартала | :318 | - | Кадастровый номер земельного участка |

Ленинградская область,
Бокситогорский муниципальный район,
Самойловское сельское поселение

47:18:0516001

:318

Схема расположения границ публичного сервитута

Выносной лист 22

МСК-47, зона 3



Ленинградская область,
Бокситогорский муниципальный район,
Самойловское сельское поселение

47:18:0615001

Масштаб 1:2000

Условные обозначения

- | | | | | | |
|---------------|---|---|---------------|---|--|
| ● | - | Характерная точка границы, сведения о которой позволяют однозначно определить ее положение на местности | — | - | Часть границы, сведения ЕГРН о которой позволяют однозначно определить ее положение на местности |
| — (красная) | - | Проектные границы публичного сервитута | — (голубая) | - | Граница населенного пункта |
| — (оранжевая) | - | Проектное местоположение газопровода | — (голубая) | - | Наименование муниципального образования |
| 1 | - | Обозначение новой характерной точки | 47:18:0516001 | - | Номер кадастрового квартала |
| — (синяя) | - | Граница кадастрового квартала | :318 | - | Кадастровый номер земельного участка |

Ленинградская область,
Бокситогорский муниципальный район,
Самойловское сельское поселение

Схема расположения границ публичного сервитута

Выносной лист 23


МСК-47, зона 3



47:18:0615001

47:18:0204001

Ленинградская область,
Бокситогорский муниципальный район,
Самойловское сельское поселение



Масштаб 1:2000

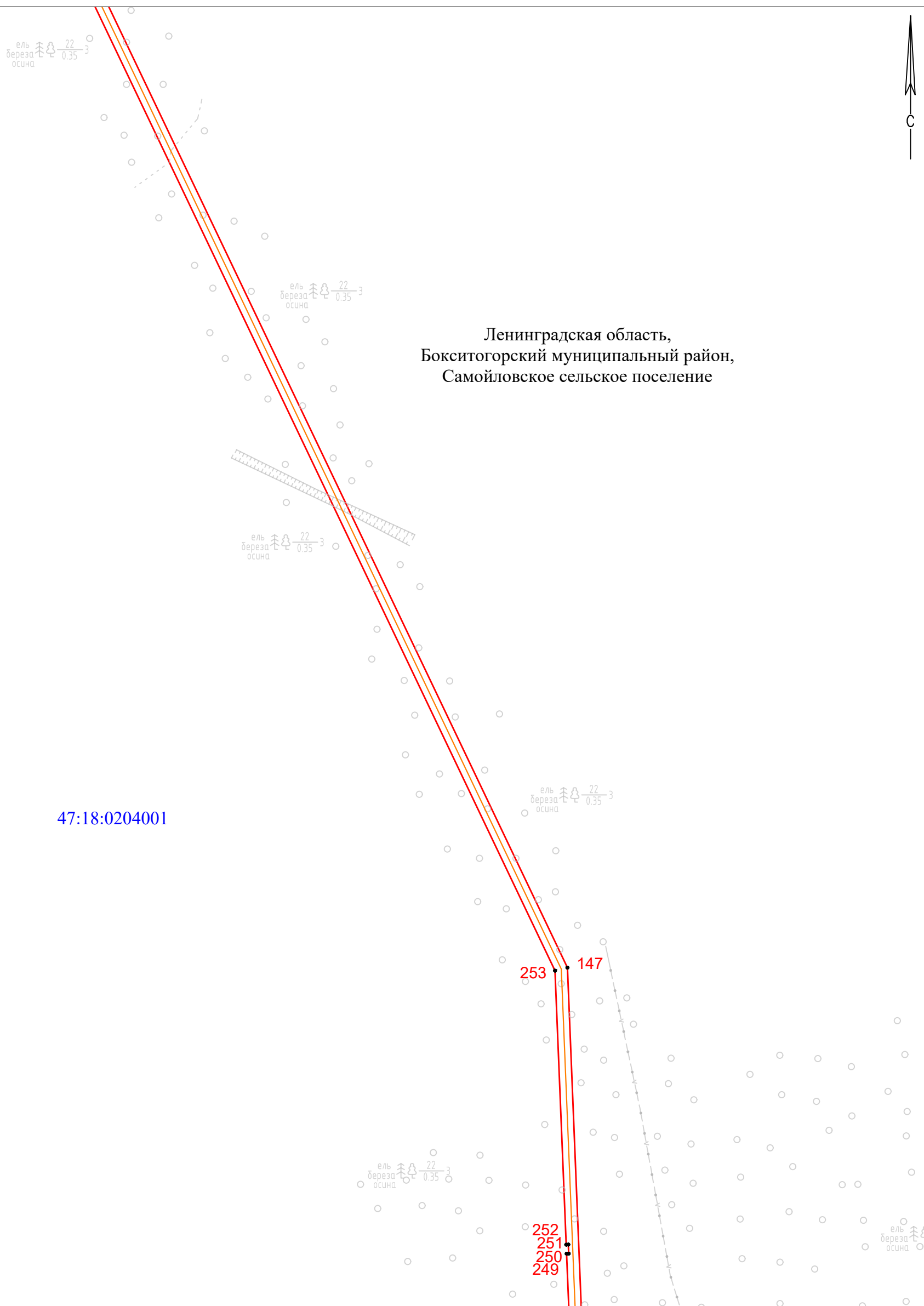
Условные обозначения

- | | | | | | |
|------------|---|---|--|---|--|
| ● | - | Характерная точка границы, сведения о которой позволяют однозначно определить ее положение на местности | — | - | Часть границы, сведения ЕГРН о которой позволяют однозначно определить ее положение на местности |
| — (red) | - | Проектные границы публичного сервитута | — (cyan) | - | Граница населенного пункта |
| — (orange) | - | Проектное местоположение газопровода | — (blue) | - | Граница кадастрового квартала |
| 1 | - | Обозначение новой характерной точки | Ленинградская область,
Бокситогорский муниципальный район,
Самойловское сельское поселение | - | Наименование муниципального образования |
| | - | | 47:18:0516001 | - | Номер кадастрового квартала |
| | - | | :318 | - | Кадастровый номер земельного участка |

Схема расположения границ публичного сервитута

Выносной лист 24

МСК-47, зона 3



Ленинградская область,
Бокситогорский муниципальный район,
Самойловское сельское поселение

47:18:0204001

253 147

252
251
250
249

Масштаб 1:2000

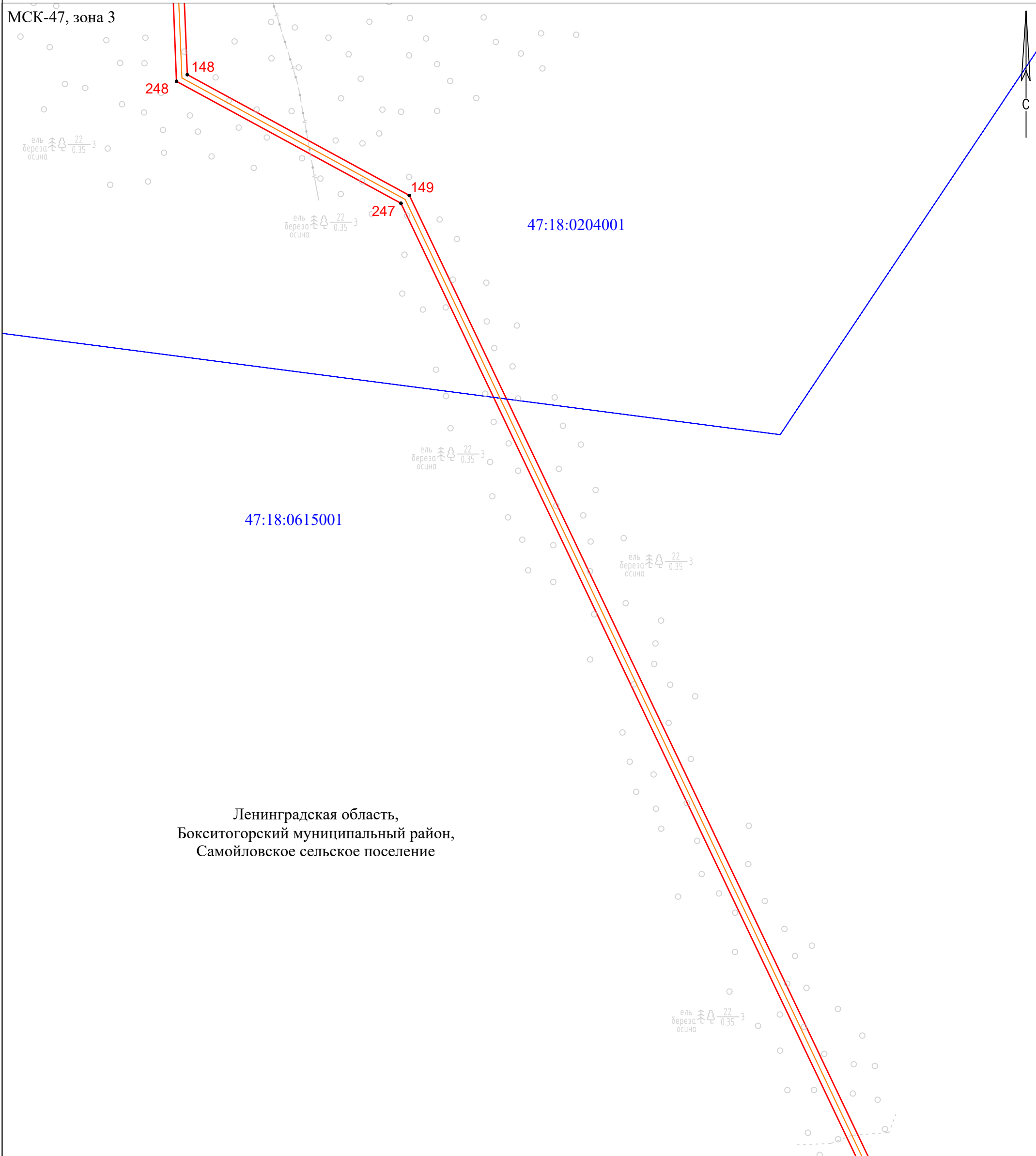
Условные обозначения

- | | | | |
|------------|---|---------------|--|
| ● - | Характерная точка границы, сведения о которой позволяют однозначно определить ее положение на местности | — | Часть границы, сведения ЕГРН о которой позволяют однозначно определить ее положение на местности |
| — (red) | Проектные границы публичного сервитута | — (cyan) | Граница населенного пункта |
| — (orange) | Проектное местоположение газопровода | — (blue) | Наименование муниципального образования |
| 1 | Обозначение новой характерной точки | 47:18:0516001 | Номер кадастрового квартала |
| — (blue) | Граница кадастрового квартала | :318 | Кадастровый номер земельного участка |

Схема расположения границ публичного сервитута

Выносной лист 25

МСК-47, зона 3



Масштаб 1:2000

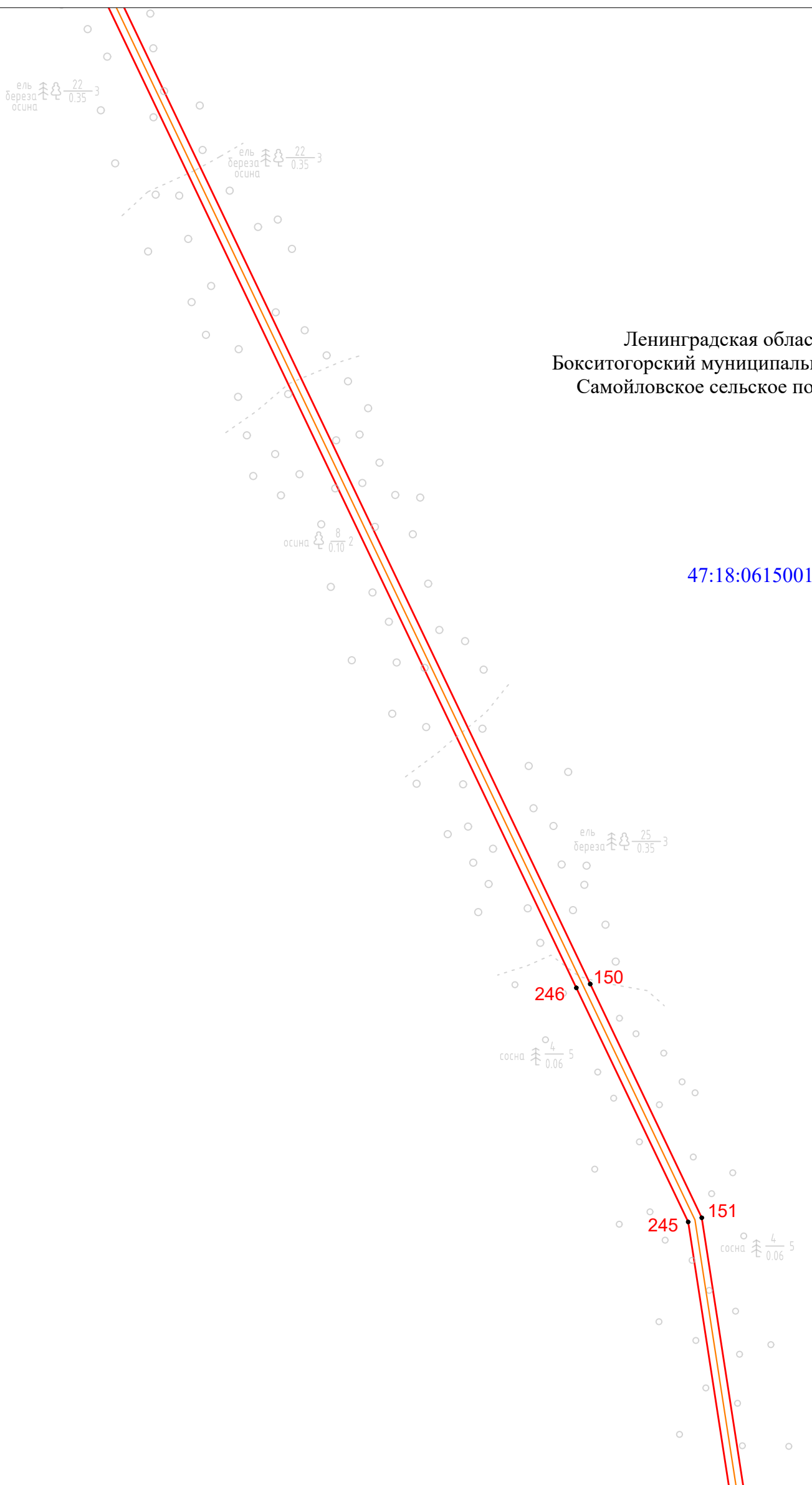
Условные обозначения

- | | | | | | |
|------------|---|---|---------------|---|--|
| ● | - | Характерная точка границы, сведения о которой позволяют однозначно определить ее положение на местности | — | - | Часть границы, сведения ЕГРН о которой позволяют однозначно определить ее положение на местности |
| — (red) | - | Проектные границы публичного сервитута | — (cyan) | - | Граница населенного пункта |
| — (orange) | - | Проектное местоположение газопровода | — (blue) | - | Наименование муниципального образования |
| 1 | - | Обозначение новой характерной точки | 47:18:0516001 | - | Номер кадастрового квартала |
| — (blue) | - | Граница кадастрового квартала | :318 | - | Кадастровый номер земельного участка |

Схема расположения границ публичного сервитута

Выносной лист 26

МСК-47, зона 3



Ленинградская область,
Бокситогорский муниципальный район,
Самойловское сельское поселение

47:18:0615001

Масштаб 1:2000

Условные обозначения

- | | | | |
|------------|---|---------------|--|
| ● - | Характерная точка границы, сведения о которой позволяют однозначно определить ее положение на местности | — | Часть границы, сведения ЕГРН о которой позволяют однозначно определить ее положение на местности |
| — (red) | Проектные границы публичного сервитута | — (cyan) | Граница населенного пункта |
| — (orange) | Проектное местоположение газопровода | — (blue) | Наименование муниципального образования |
| 1 | Обозначение новой характерной точки | 47:18:0516001 | Номер кадастрового квартала |
| — (blue) | Граница кадастрового квартала | :318 | Кадастровый номер земельного участка |

Схема расположения границ публичного сервитута

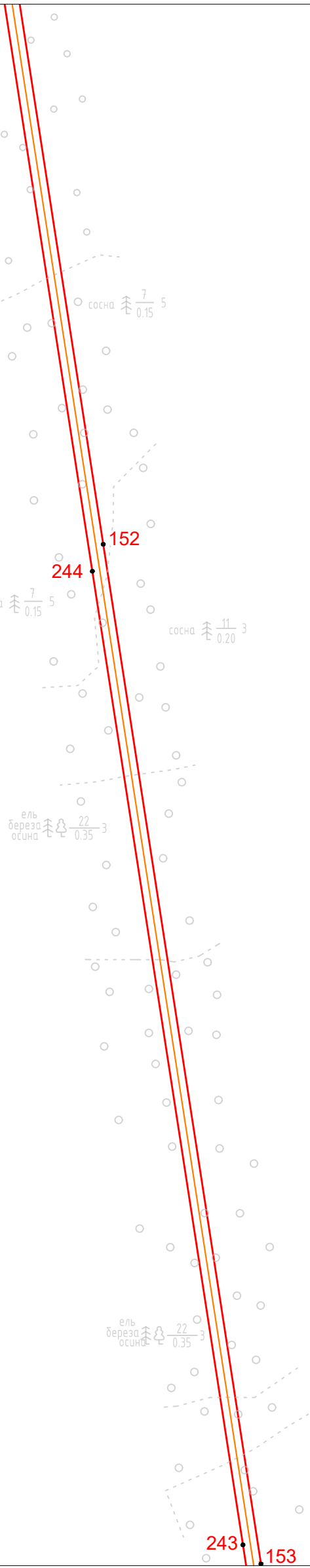
Выносной лист 27

МСК-47, зона 3



Ленинградская область,
Бокситогорский муниципальный район,
Самойловское сельское поселение

47:18:0615001



Масштаб 1:2000

Условные обозначения

- | | | | | | |
|------------|---|---|--|---|--|
| ● | - | Характерная точка границы, сведения о которой позволяют однозначно определить ее положение на местности | — | - | Часть границы, сведения ЕГРН о которой позволяют однозначно определить ее положение на местности |
| — (red) | - | Проектные границы публичного сервитута | — (cyan) | - | Граница населенного пункта |
| — (yellow) | - | Проектное местоположение газопровода | | - | Наименование муниципального образования |
| 1 | - | Обозначение новой характерной точки | Ленинградская область,
Бокситогорский муниципальный район,
Самойловское сельское поселение | - | Номер кадастрового квартала |
| — (blue) | - | Граница кадастрового квартала | 47:18:0516001 | - | Кадастровый номер земельного участка |

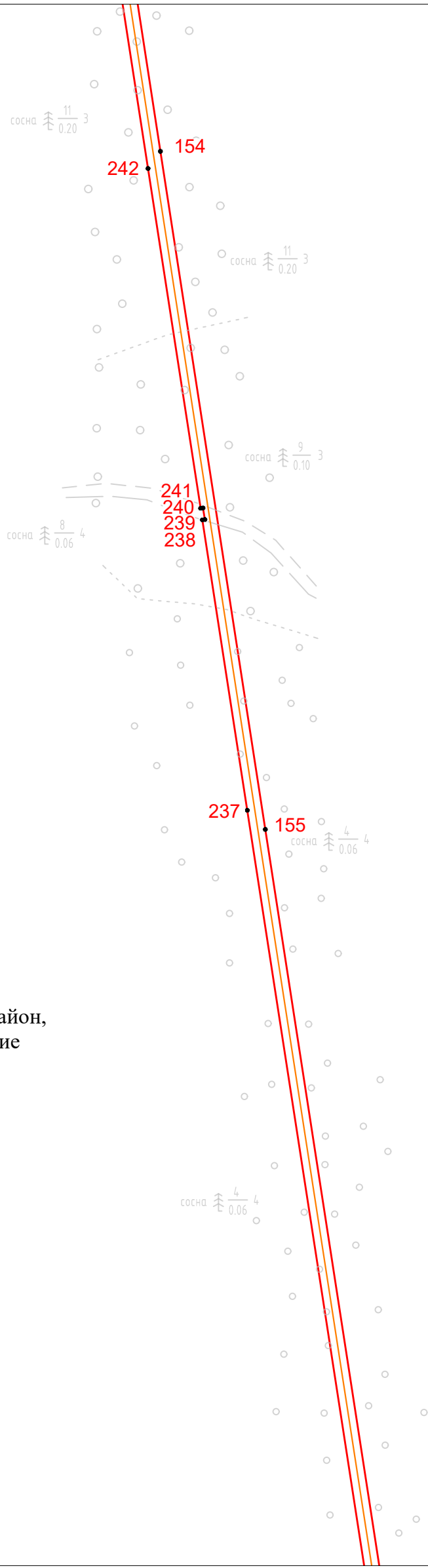
Схема расположения границ публичного сервитута

Выносной лист 28

МСК-47, зона 3



Ленинградская область,
Бокситогорский муниципальный район,
Самойловское сельское поселение



47:18:0615001

Масштаб 1:2000

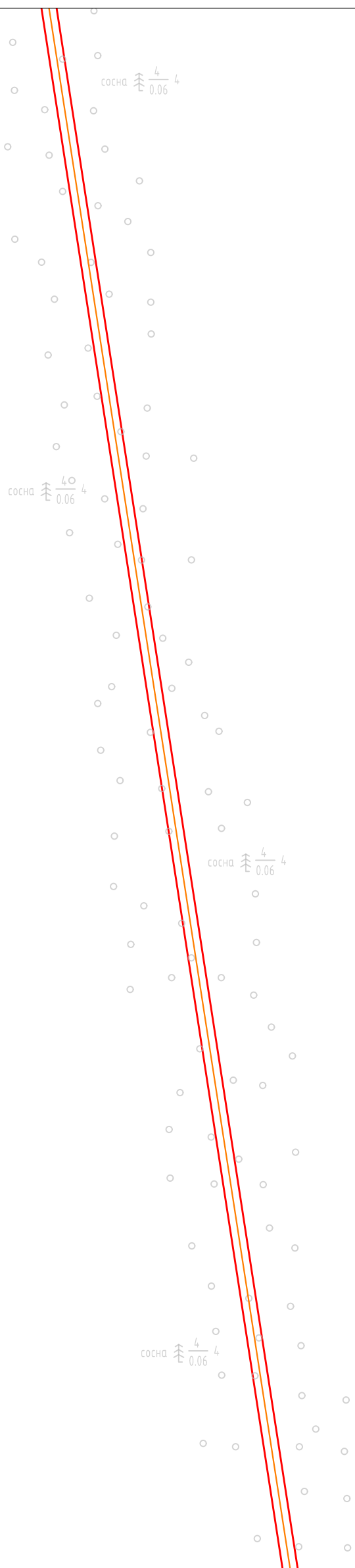
Условные обозначения

- | | | | | | |
|------------|---|---|---------------|---|--|
| ● | - | Характерная точка границы, сведения о которой позволяют однозначно определить ее положение на местности | — | - | Часть границы, сведения ЕГРН о которой позволяют однозначно определить ее положение на местности |
| — (red) | - | Проектные границы публичного сервитута | — (cyan) | - | Граница населенного пункта |
| — (yellow) | - | Проектное местоположение газопровода | — (blue) | - | Наименование муниципального образования |
| 1 | - | Обозначение новой характерной точки | 47:18:0516001 | - | Номер кадастрового квартала |
| — (blue) | - | Граница кадастрового квартала | 318 | - | Кадастровый номер земельного участка |

Схема расположения границ публичного сервитута

Выносной лист 29

МСК-47, зона 3



47:18:0615001

Ленинградская область,
Бокситогорский муниципальный район,
Самойловское сельское поселение

Масштаб 1:2000

Условные обозначения

- | | | | | | |
|------------|---|---|--|---|--|
| ● | - | Характерная точка границы, сведения о которой позволяют однозначно определить ее положение на местности | — | - | Часть границы, сведения ЕГРН о которой позволяют однозначно определить ее положение на местности |
| — (red) | - | Проектные границы публичного сервитута | — (cyan) | - | Граница населенного пункта |
| — (yellow) | - | Проектное местоположение газопровода | Ленинградская область,
Бокситогорский муниципальный район,
Самойловское сельское поселение | - | Наименование муниципального образования |
| 1 | - | Обозначение новой характерной точки | 47:18:0516001 | - | Номер кадастрового квартала |
| — (blue) | - | Граница кадастрового квартала | :318 | - | Кадастровый номер земельного участка |

Схема расположения границ публичного сервитута

Выносной лист 30

МСК-47, зона 3



Ленинградская область,
Бокситогорский муниципальный район,
Самойловское сельское поселение

47:18:0615001

сосна $\frac{4}{0.06}$ 4

сосна $\frac{4}{0.06}$ 4

сосна $\frac{4}{0.06}$ 4

Масштаб 1:2000

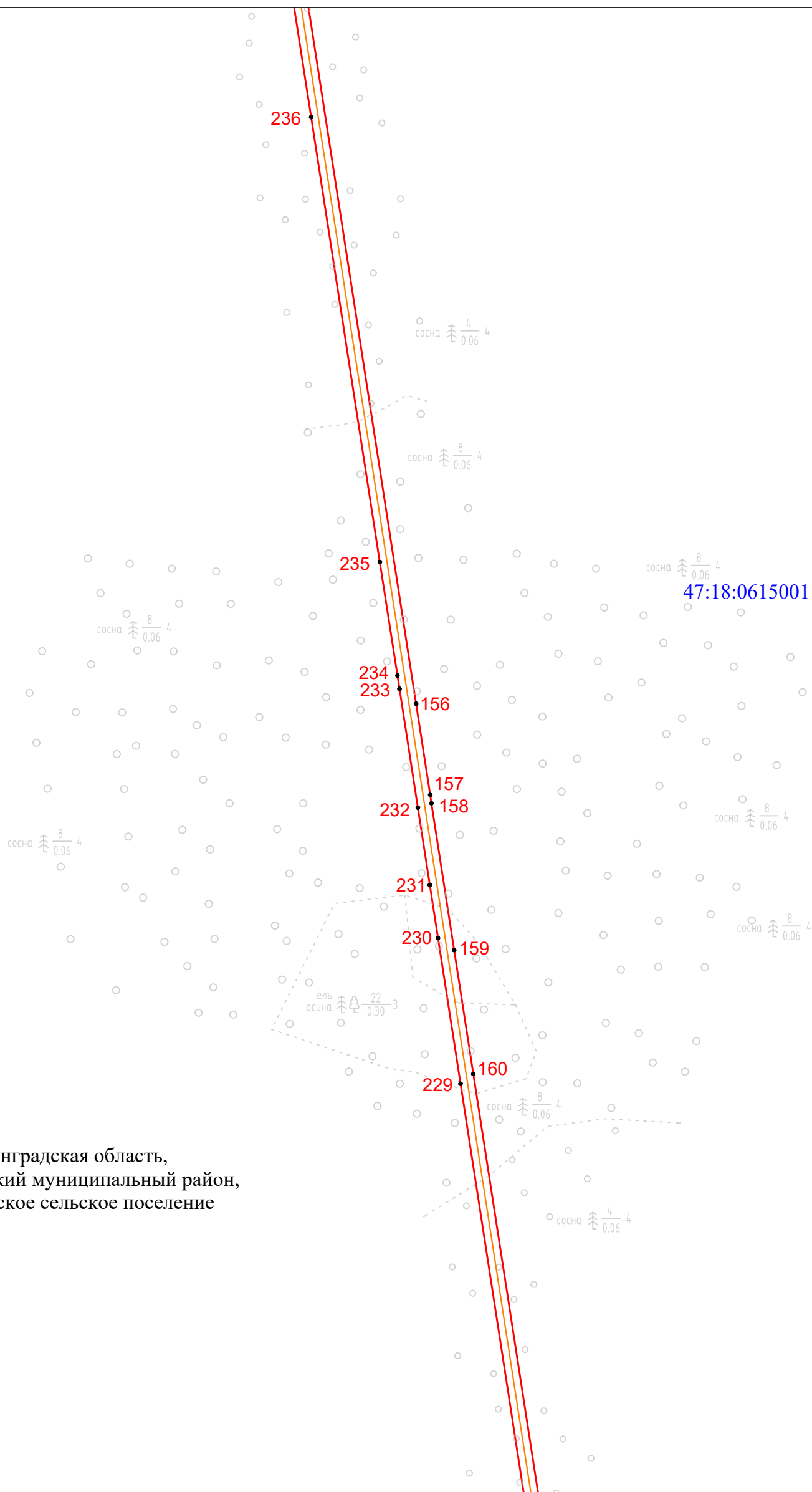
Условные обозначения

- | | | | |
|---------------|---|---------------|--|
| ● - | Характерная точка границы, сведения о которой позволяют однозначно определить ее положение на местности | — | Часть границы, сведения ЕГРН о которой позволяют однозначно определить ее положение на местности |
| — (красная) | Проектные границы публичного сервитута | — (голубая) | Граница населенного пункта |
| — (оранжевая) | Проектное местоположение газопровода | — (голубая) | Наименование муниципального образования |
| 1 | Обозначение новой характерной точки | 47:18:0516001 | Номер кадастрового квартала |
| — (синяя) | Граница кадастрового квартала | :318 | Кадастровый номер земельного участка |

Схема расположения границ публичного сервитута

Выносной лист 31

МСК-47, зона 3



Ленинградская область,
Бокситогорский муниципальный район,
Самойловское сельское поселение

Масштаб 1:2000

Условные обозначения

- | | | | | | |
|------------|---|---|---------------|---|--|
| ● | - | Характерная точка границы, сведения о которой позволяют однозначно определить ее положение на местности | — | - | Часть границы, сведения ЕГРН о которой позволяют однозначно определить ее положение на местности |
| — (red) | - | Проектные границы публичного сервитута | — (cyan) | - | Граница населенного пункта |
| — (orange) | - | Проектное местоположение газопровода | — (blue) | - | Наименование муниципального образования |
| 1 | - | Обозначение новой характерной точки | 47:18:0516001 | - | Номер кадастрового квартала |
| — (blue) | - | Граница кадастрового квартала | :318 | - | Кадастровый номер земельного участка |

Ленинградская область,
Бокситогорский муниципальный район,
Самойловское сельское поселение

47:18:0516001

:318

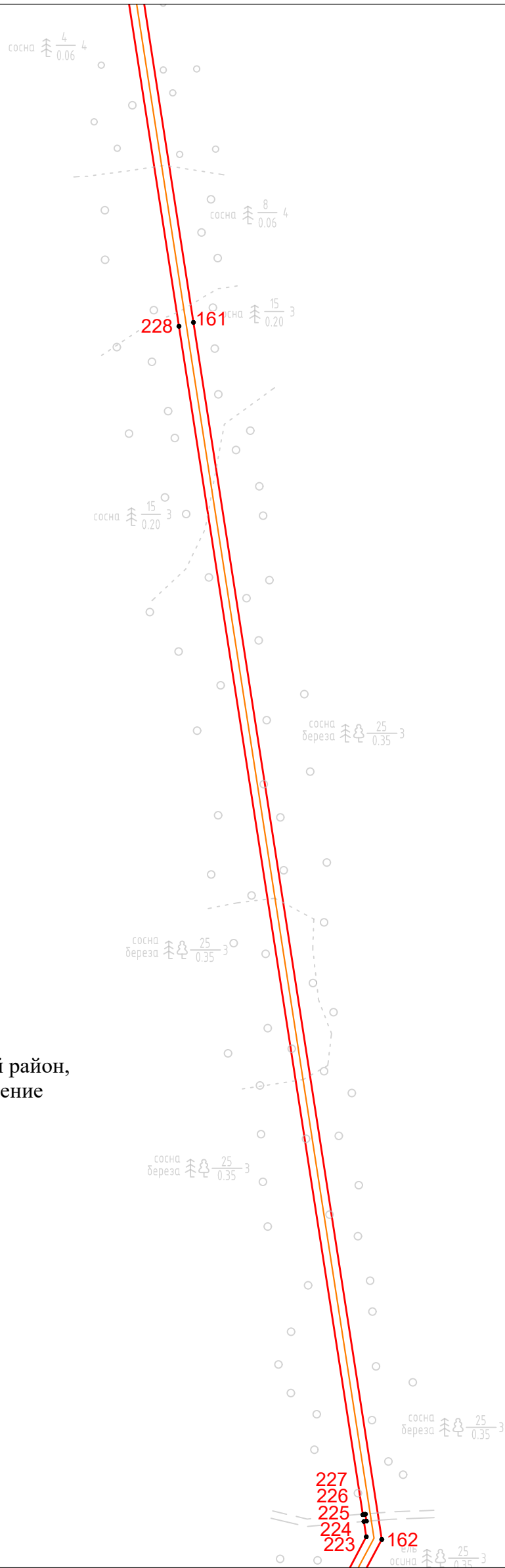
Схема расположения границ публичного сервитута

Выносной лист 32

МСК-47, зона 3



Ленинградская область,
Бокситогорский муниципальный район,
Самойловское сельское поселение



47:18:0615001

Масштаб 1:2000

Условные обозначения

- | | | | | | |
|------------|---|---|---------------|---|--|
| ● | - | Характерная точка границы, сведения о которой позволяют однозначно определить ее положение на местности | — | - | Часть границы, сведения ЕГРН о которой позволяют однозначно определить ее положение на местности |
| — (red) | - | Проектные границы публичного сервитута | — (cyan) | - | Граница населенного пункта |
| — (orange) | - | Проектное местоположение газопровода | — (blue) | - | Наименование муниципального образования |
| 1 | - | Обозначение новой характерной точки | 47:18:0516001 | - | Номер кадастрового квартала |
| — (blue) | - | Граница кадастрового квартала | :318 | - | Кадастровый номер земельного участка |

Схема расположения границ публичного сервитута

Выносной лист 33

МСК-47, зона 3



47:18:0615001

222
221
220
219

Ленинградская область,
Бокситогорский муниципальный район,
Самойловское сельское поселение

Масштаб 1:2000

Условные обозначения


- | | | | | | |
|------------|---|---|--|---|--|
| ● | - | Характерная точка границы, сведения о которой позволяют однозначно определить ее положение на местности | — | - | Часть границы, сведения ЕГРН о которой позволяют однозначно определить ее положение на местности |
| — (red) | - | Проектные границы публичного сервитута | — (cyan) | - | Граница населенного пункта |
| — (orange) | - | Проектное местоположение газопровода | — (blue) | - | Граница кадастрового квартала |
| 1 | - | Обозначение новой характерной точки | Ленинградская область,
Бокситогорский муниципальный район,
Самойловское сельское поселение | - | Наименование муниципального образования |
| | - | | 47:18:0516001 | - | Номер кадастрового квартала |
| | - | | :318 | - | Кадастровый номер земельного участка |

Схема расположения границ публичного сервитута

Выносной лист 34

МСК-47, зона 3

Ленинградская область,
Бокситогорский муниципальный район,
Самойловское сельское поселение



Масштаб 1:2000

Условные обозначения


- | | | | | | |
|------------|---|---|---------------|---|--|
| ● | - | Характерная точка границы, сведения о которой позволяют однозначно определить ее положение на местности | — | - | Часть границы, сведения ЕГРН о которой позволяют однозначно определить ее положение на местности |
| — (red) | - | Проектные границы публичного сервитута | — (cyan) | - | Граница населенного пункта |
| — (yellow) | - | Проектное местоположение газопровода | — (blue) | - | Наименование муниципального образования |
| 1 | - | Обозначение новой характерной точки | 47:18:0516001 | - | Номер кадастрового квартала |
| — (blue) | - | Граница кадастрового квартала | 318 | - | Кадастровый номер земельного участка |

Схема расположения границ публичного сервитута

Выносной лист 35

МСК-47, зона 3

Ленинградская область,
Бокситогорский муниципальный район,
Самойловское сельское поселение



Масштаб 1:2000

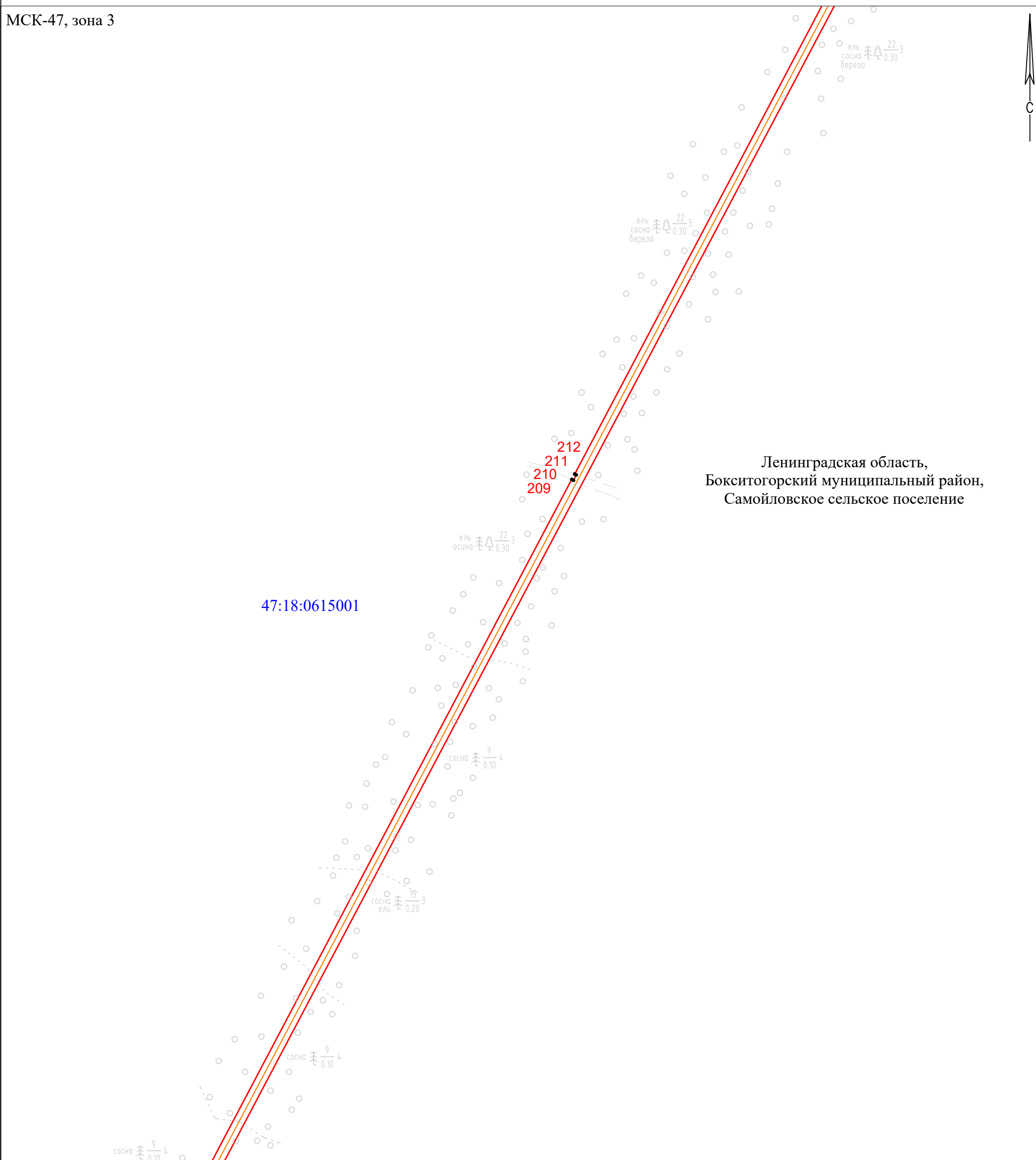
Условные обозначения

- | | | | | | |
|------------|---|---|---------------|---|--|
| ● | - | Характерная точка границы, сведения о которой позволяют однозначно определить ее положение на местности | — | - | Часть границы, сведения ЕГРН о которой позволяют однозначно определить ее положение на местности |
| — (red) | - | Проектные границы публичного сервитута | — (cyan) | - | Граница населенного пункта |
| — (orange) | - | Проектное местоположение газопровода | — (blue) | - | Наименование муниципального образования |
| 1 | - | Обозначение новой характерной точки | 47:18:0516001 | - | Номер кадастрового квартала |
| — (blue) | - | Граница кадастрового квартала | :318 | - | Кадастровый номер земельного участка |

Схема расположения границ публичного сервитута

Выносной лист 36

МСК-47, зона 3



Ленинградская область,
Бокситогорский муниципальный район,
Самойловское сельское поселение

47:18:0615001

Масштаб 1:2000

Условные обозначения

- | | | | | | |
|------------|---|---|---------------|---|--|
| ● | - | Характерная точка границы, сведения о которой позволяют однозначно определить ее положение на местности | — | - | Часть границы, сведения ЕГРН о которой позволяют однозначно определить ее положение на местности |
| — (red) | - | Проектные границы публичного сервитута | — (cyan) | - | Граница населенного пункта |
| — (yellow) | - | Проектное местоположение газопровода | — (black) | - | Наименование муниципального образования |
| 1 | - | Обозначение новой характерной точки | 47:18:0516001 | - | Номер кадастрового квартала |
| — (blue) | - | Граница кадастрового квартала | :318 | - | Кадастровый номер земельного участка |

Ленинградская область,
Бокситогорский муниципальный район,
Самойловское сельское поселение

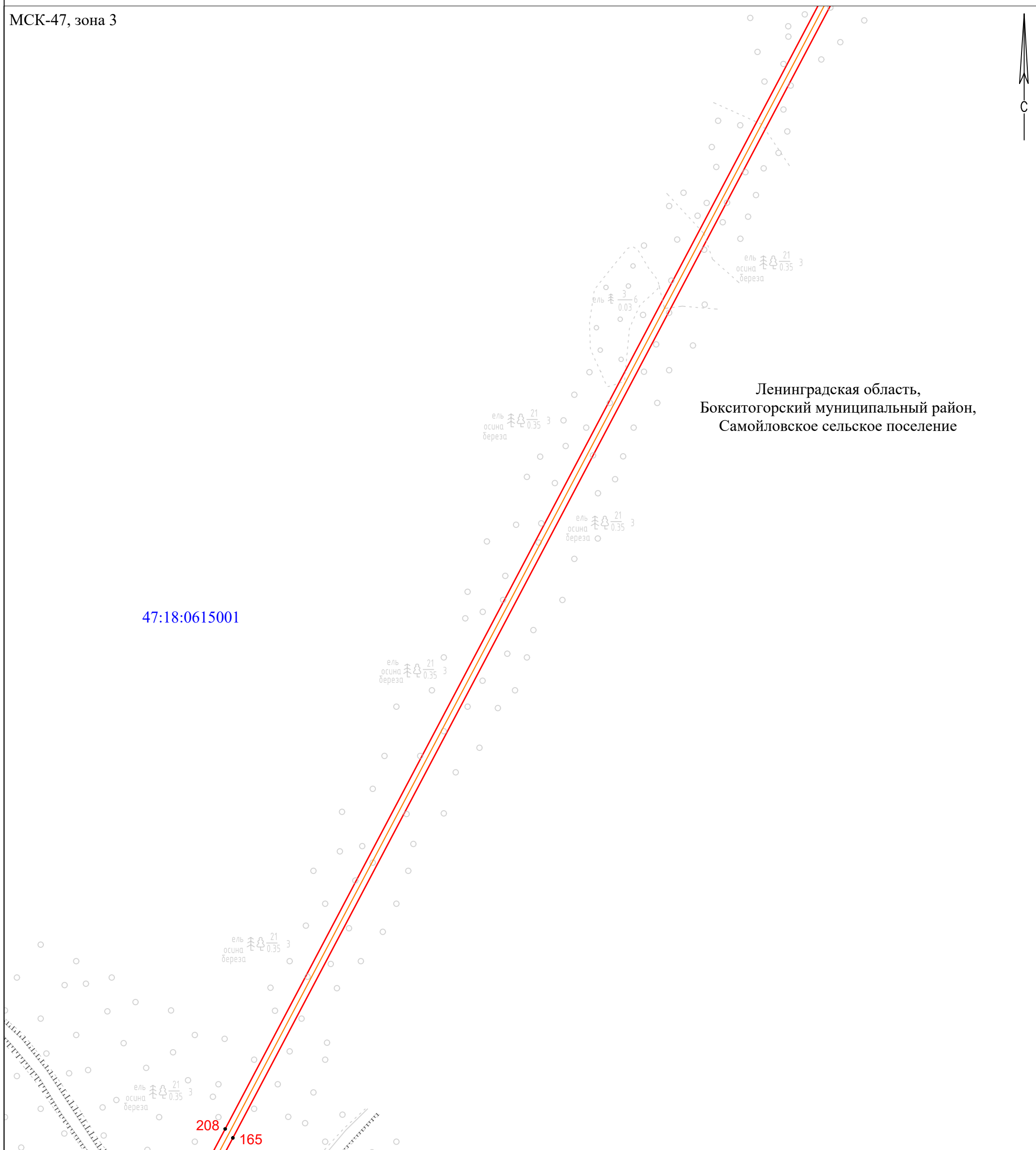
47:18:0516001

:318

Схема расположения границ публичного сервитута

Выносной лист 37

МСК-47, зона 3



Ленинградская область,
Бокситогорский муниципальный район,
Самойловское сельское поселение

47:18:0615001

Масштаб 1:2000

Условные обозначения

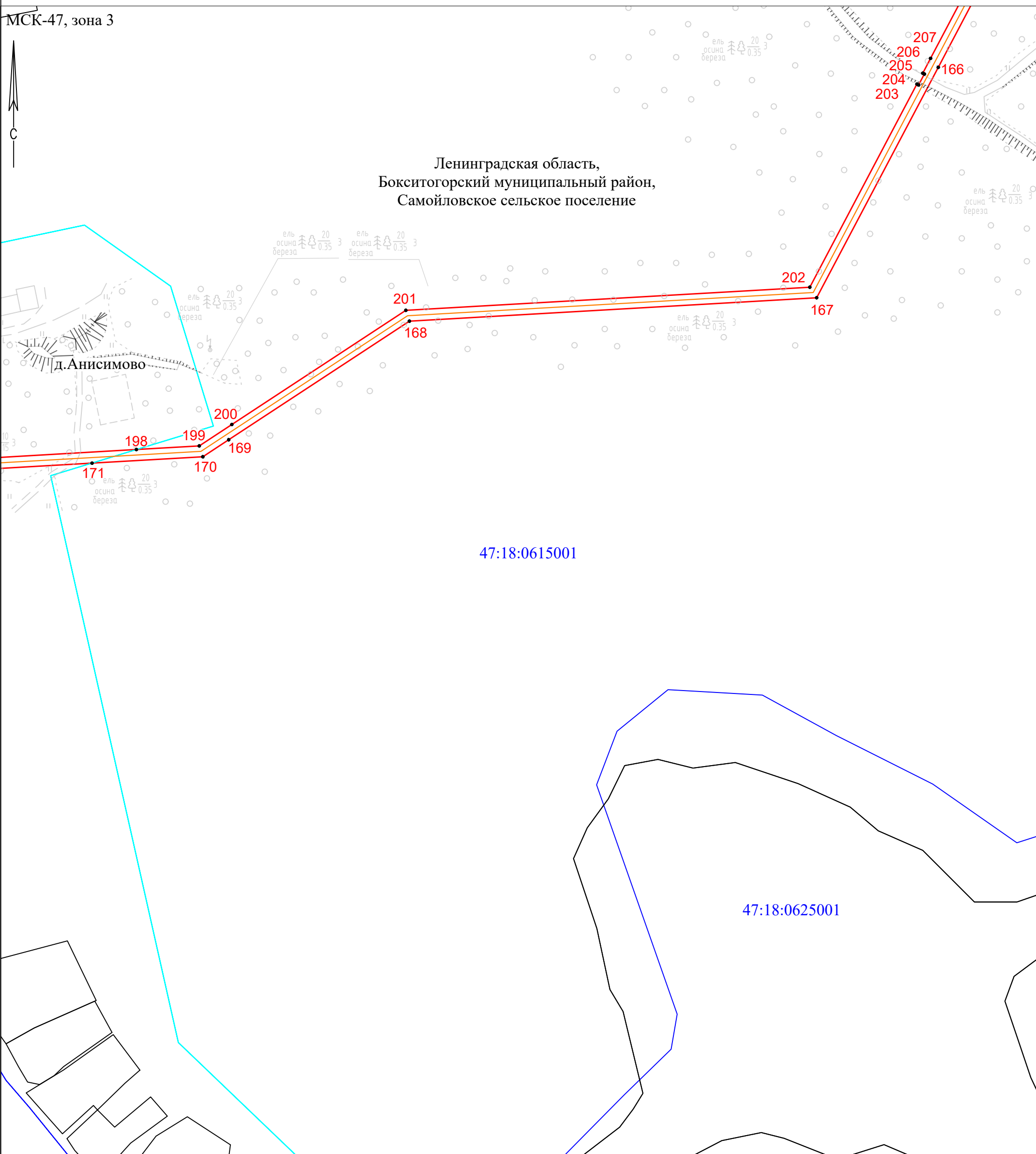
- | | | | |
|------------|---|---------------|--|
| ● - | Характерная точка границы, сведения о которой позволяют однозначно определить ее положение на местности | — | Часть границы, сведения ЕГРН о которой позволяют однозначно определить ее положение на местности |
| — (red) | Проектные границы публичного сервитута | — (cyan) | Граница населенного пункта |
| — (orange) | Проектное местоположение газопровода | — (blue) | Наименование муниципального образования |
| 1 | Обозначение новой характерной точки | 47:18:0516001 | Номер кадастрового квартала |
| — (blue) | Граница кадастрового квартала | :318 | Кадастровый номер земельного участка |

Схема расположения границ публичного сервитута

Выносной лист 38

МСК-47, зона 3

Ленинградская область,
Бокситогорский муниципальный район,
Самойловское сельское поселение



Масштаб 1:2000

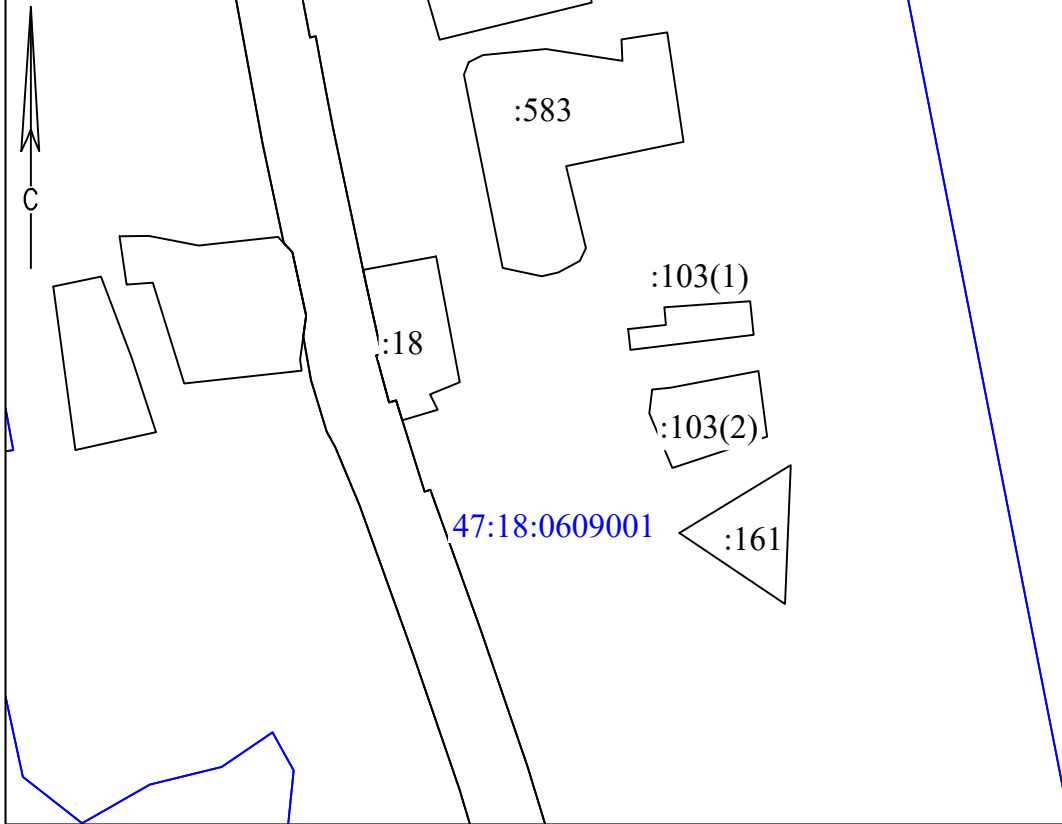
Условные обозначения

- | | | | | | |
|------------|---|---|---------------|---|--|
| ● | - | Характерная точка границы, сведения о которой позволяют однозначно определить ее положение на местности | — | - | Часть границы, сведения ЕГРН о которой позволяют однозначно определить ее положение на местности |
| — (red) | - | Проектные границы публичного сервитута | — (cyan) | - | Граница населенного пункта |
| — (yellow) | - | Проектное местоположение газопровода | — (black) | - | Наименование муниципального образования |
| 1 | - | Обозначение новой характерной точки | 47:18:0516001 | - | Номер кадастрового квартала |
| — (blue) | - | Граница кадастрового квартала | :318 | - | Кадастровый номер земельного участка |

Схема расположения границ публичного сервитута

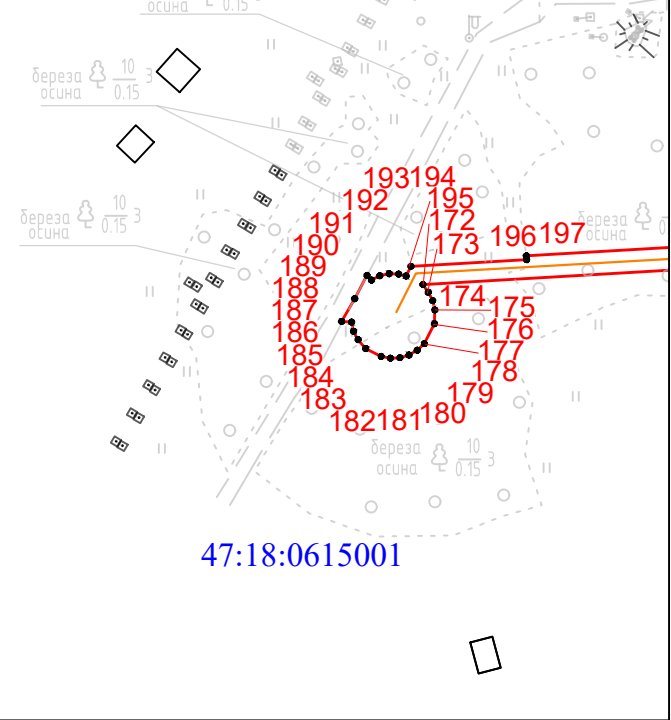
Выносной лист 39

МСК-47, зона 3



Ленинградская область,
Бокситогорский муниципальный район,
Самойловское сельское поселение

д. Анисимово



Масштаб 1:2000

Условные обозначения

- | | | | | | |
|------------|---|---|--|---|--|
| ● | - | Характерная точка границы, сведения о которой позволяют однозначно определить ее положение на местности | — | - | Часть границы, сведения ЕГРН о которой позволяют однозначно определить ее положение на местности |
| — (red) | - | Проектные границы публичного сервитута | — (cyan) | - | Граница населенного пункта |
| — (orange) | - | Проектное местоположение газопровода | Ленинградская область,
Бокситогорский муниципальный район,
Самойловское сельское поселение | - | Наименование муниципального образования |
| 1 | - | Обозначение новой характерной точки | 47:18:0516001 | - | Номер кадастрового квартала |
| — (blue) | - | Граница кадастрового квартала | :318 | - | Кадастровый номер земельного участка |