

ОПИСАНИЕ МЕСТОПОЛОЖЕНИЯ ГРАНИЦ

Публичный сервитут в отношении земель и (или) земельного(ых) участка(ов) в целях: «Складирование строительных и иных материалов, возведение некапитальных строений, сооружений (включая ограждения, бытовки, навесы) и (или) размещение строительной техники, которые необходимы для обеспечения строительства линейного объекта системы газоснабжения местного значения «Межпоселковый газопровод от ГРС Пикалево до д. Анисимово Бокситогорского района Ленинградской области»

(наименование объекта, местоположение границ которого описано (далее - объект))

Раздел 1

Сведения об объекте

№ п/п	Характеристики объекта	Описание характеристик
1	2	3
1.	Местоположение объекта	Ленинградская область, район Бокситогорский
2.	Площадь объекта +/- величина погрешности определения площади (P +/- Дельта P)	354849 +/- 208 м ²
3.	Иные характеристики объекта	Публичный сервитут в отношении земель и (или) земельного(ых) участка(ов) в целях: «Складирование строительных и иных материалов, возведение некапитальных строений, сооружений (включая ограждения, бытовки, навесы) и (или) размещение строительной техники, которые необходимы для обеспечения строительства линейного объекта системы газоснабжения местного значения «Межпоселковый газопровод от ГРС Пикалево до д. Анисимово Бокситогорского района Ленинградской области» сроком на 3 года; на основании Постановления администрации муниципального образования Бокситогорский муниципальный район Ленинградской области, ссылка на официальное опубликование; в пользу ООО «Газпром газификация» (ИНН-7813655197, ОГРН – 1217800107744, юридический адрес: 194044, Санкт-Петербург, пр-кт Большой Сампсониевский, д. 60, литера А, тел. +7 (812) 613-33-00, электронная почта info@eogazprom.ru)

Раздел 2

Сведения о местоположении границ объекта

1. Система координат МСК-47, зона 3

2. Сведения о характерных точках границ объекта

Обозначение характерных точек границ	Координаты, м		Метод определения координат характерной точки	Средняя квадратическая погрешность положения характерной точки (Mt), м	Описание обозначения точки на местности (при наличии)
	X	Y			
1	2	3	4	5	6
1	389485.02	3260829.68	Геодезический метод	0.10	Закрепление отсутствует
2	389485.71	3260830.41	Геодезический метод	0.10	Закрепление отсутствует
3	389475.44	3260840.19	Геодезический метод	0.10	Закрепление отсутствует
4	389474.75	3260839.46	Геодезический метод	0.10	Закрепление отсутствует
1	389485.02	3260829.68	Геодезический метод	0.10	Закрепление отсутствует
5	389481.52	3260826.12	Геодезический метод	0.10	Закрепление отсутствует
6	389482.20	3260826.84	Геодезический метод	0.10	Закрепление отсутствует
7	389472.23	3260836.34	Геодезический метод	0.10	Закрепление отсутствует
8	389471.54	3260835.62	Геодезический метод	0.10	Закрепление отсутствует
5	389481.52	3260826.12	Геодезический метод	0.10	Закрепление отсутствует
9	389814.70	3260920.39	Геодезический метод	0.10	Закрепление отсутствует
10	389791.46	3260935.60	Геодезический метод	0.10	Закрепление отсутствует
11	389789.29	3260931.98	Геодезический метод	0.10	Закрепление отсутствует
12	389774.73	3260912.54	Геодезический метод	0.10	Закрепление отсутствует
13	389741.62	3260937.34	Геодезический метод	0.10	Закрепление отсутствует
14	389689.24	3260965.83	Геодезический метод	0.10	Закрепление отсутствует
15	389617.85	3260892.90	Геодезический метод	0.10	Закрепление отсутствует
16	389596.89	3260871.48	Геодезический метод	0.10	Закрепление отсутствует
17	389553.74	3260827.41	Геодезический метод	0.10	Закрепление отсутствует
18	389504.36	3260804.36	Геодезический метод	0.10	Закрепление отсутствует
19	389498.01	3260810.40	Геодезический метод	0.10	Закрепление отсутствует
20	389493.14	3260805.37	Геодезический метод	0.10	Закрепление отсутствует

2. Сведения о характерных точках границ объекта					
Обозначение характерных точек границ	Координаты, м		Метод определения координат характерной точки	Средняя квадратическая погрешность положения характерной точки (Mt), м	Описание обозначения точки на местности (при наличии)
	X	Y			
1	2	3	4	5	6
21	389500.78	3260794.14	Геодезический метод	0.10	Закрепление отсутствует
22	389503.93	3260792.12	Геодезический метод	0.10	Закрепление отсутствует
23	389506.96	3260789.91	Геодезический метод	0.10	Закрепление отсутствует
24	389513.64	3260783.58	Геодезический метод	0.10	Закрепление отсутствует
25	389535.57	3260805.74	Геодезический метод	0.10	Закрепление отсутствует
26	389561.07	3260824.88	Геодезический метод	0.10	Закрепление отсутствует
27	389601.87	3260866.57	Геодезический метод	0.10	Закрепление отсутствует
28	389684.90	3260951.39	Геодезический метод	0.10	Закрепление отсутствует
29	389736.54	3260928.66	Геодезический метод	0.10	Закрепление отсутствует
30	389770.03	3260903.57	Геодезический метод	0.10	Закрепление отсутствует
9	389814.70	3260920.39	Геодезический метод	0.10	Закрепление отсутствует
31	389789.30	3260941.71	Геодезический метод	0.10	Закрепление отсутствует
32	389788.46	3260942.26	Геодезический метод	0.10	Закрепление отсутствует
33	389786.00	3260938.15	Геодезический метод	0.10	Закрепление отсутствует
34	389783.71	3260939.42	Геодезический метод	0.10	Закрепление отсутствует
35	389773.20	3260923.68	Геодезический метод	0.10	Закрепление отсутствует
36	389745.70	3260944.29	Геодезический метод	0.10	Закрепление отсутствует
37	389711.58	3260960.73	Геодезический метод	0.10	Закрепление отсутствует
38	389684.92	3260980.00	Геодезический метод	0.10	Закрепление отсутствует
39	389546.58	3260838.68	Геодезический метод	0.10	Закрепление отсутствует
40	389518.15	3260822.86	Геодезический метод	0.10	Закрепление отсутствует
41	389514.17	3260826.77	Геодезический метод	0.10	Закрепление отсутствует
42	389502.21	3260814.69	Геодезический метод	0.10	Закрепление отсутствует
43	389505.53	3260811.53	Геодезический метод	0.10	Закрепление отсутствует
44	389550.22	3260832.38	Геодезический метод	0.10	Закрепление отсутствует

2. Сведения о характерных точках границ объекта					
Обозначение характерных точек границ	Координаты, м		Метод определения координат характерной точки	Средняя квадратическая погрешность положения характерной точки (M _t), м	Описание обозначения точки на местности (при наличии)
	X	Y			
1	2	3	4	5	6
45	389593.45	3260876.54	Геодезический метод	0.10	Закрепление отсутствует
46	389593.79	3260876.89	Геодезический метод	0.10	Закрепление отсутствует
47	389594.50	3260876.19	Геодезический метод	0.10	Закрепление отсутствует
48	389598.00	3260879.76	Геодезический метод	0.10	Закрепление отсутствует
49	389597.28	3260880.46	Геодезический метод	0.10	Закрепление отсутствует
50	389604.45	3260887.79	Геодезический метод	0.10	Закрепление отсутствует
51	389605.16	3260887.08	Геодезический метод	0.10	Закрепление отсутствует
52	389607.70	3260889.68	Геодезический метод	0.10	Закрепление отсутствует
53	389606.99	3260890.38	Геодезический метод	0.10	Закрепление отсутствует
54	389613.26	3260896.72	Геодезический метод	0.10	Закрепление отсутствует
55	389688.12	3260973.27	Геодезический метод	0.10	Закрепление отсутствует
56	389742.98	3260943.44	Геодезический метод	0.10	Закрепление отсутствует
57	389742.50	3260942.56	Геодезический метод	0.10	Закрепление отсутствует
58	389744.33	3260941.56	Геодезический метод	0.10	Закрепление отсутствует
59	389759.76	3260930.00	Геодезический метод	0.10	Закрепление отсутствует
60	389760.36	3260930.80	Геодезический метод	0.10	Закрепление отсутствует
61	389773.52	3260920.94	Геодезический метод	0.10	Закрепление отсутствует
62	389777.45	3260926.18	Геодезический метод	0.10	Закрепление отсутствует
63	389778.25	3260925.58	Геодезический метод	0.10	Закрепление отсутствует
64	389785.13	3260934.77	Геодезический метод	0.10	Закрепление отсутствует
31	389789.30	3260941.71	Геодезический метод	0.10	Закрепление отсутствует
65	389460.79	3260854.14	Геодезический метод	0.10	Закрепление отсутствует
66	389468.76	3260862.09	Геодезический метод	0.10	Закрепление отсутствует
67	389462.61	3260868.26	Геодезический метод	0.10	Закрепление отсутствует
68	389417.46	3260884.17	Геодезический метод	0.10	Закрепление отсутствует

2. Сведения о характерных точках границ объекта					
Обозначение характерных точек границ	Координаты, м		Метод определения координат характерной точки	Средняя квадратическая погрешность положения характерной точки (Mt), м	Описание обозначения точки на местности (при наличии)
	X	Y			
1	2	3	4	5	6
69	389369.44	3260894.92	Геодезический метод	0.10	Закрепление отсутствует
70	389313.44	3260926.31	Геодезический метод	0.10	Закрепление отсутствует
71	389299.44	3260926.01	Геодезический метод	0.10	Закрепление отсутствует
72	389308.71	3260920.92	Геодезический метод	0.10	Закрепление отсутствует
73	389343.90	3260901.44	Геодезический метод	0.10	Закрепление отсутствует
74	389343.42	3260900.56	Геодезический метод	0.10	Закрепление отсутствует
75	389347.50	3260898.30	Геодезический метод	0.10	Закрепление отсутствует
76	389347.99	3260899.17	Геодезический метод	0.10	Закрепление отсутствует
77	389354.60	3260895.51	Геодезический метод	0.10	Закрепление отсутствует
78	389449.30	3260865.08	Геодезический метод	0.10	Закрепление отсутствует
65	389460.79	3260854.14	Геодезический метод	0.10	Закрепление отсутствует
79	389274.87	3260939.50	Геодезический метод	0.10	Закрепление отсутствует
80	389267.67	3260965.44	Геодезический метод	0.10	Закрепление отсутствует
81	389180.27	3261013.47	Геодезический метод	0.10	Закрепление отсутствует
82	389101.40	3261043.62	Геодезический метод	0.10	Закрепление отсутствует
83	389040.75	3261077.79	Геодезический метод	0.10	Закрепление отсутствует
84	389037.87	3261077.10	Геодезический метод	0.10	Закрепление отсутствует
85	388664.64	3261288.48	Геодезический метод	0.10	Закрепление отсутствует
86	388674.50	3261305.88	Геодезический метод	0.10	Закрепление отсутствует
87	388639.71	3261325.60	Геодезический метод	0.10	Закрепление отсутствует
88	388634.77	3261316.90	Геодезический метод	0.10	Закрепление отсутствует
89	388608.68	3261331.70	Геодезический метод	0.10	Закрепление отсутствует
90	388603.74	3261323.00	Геодезический метод	0.10	Закрепление отсутствует
91	388507.77	3261377.29	Геодезический метод	0.10	Закрепление отсутствует
92	387723.22	3260832.17	Геодезический метод	0.10	Закрепление отсутствует

2. Сведения о характерных точках границ объекта					
Обозначение характерных точек границ	Координаты, м		Метод определения координат характерной точки	Средняя квадратическая погрешность положения характерной точки (M _t), м	Описание обозначения точки на местности (при наличии)
	X	Y			
1	2	3	4	5	6
93	387711.83	3260848.61	Геодезический метод	0.10	Закрепление отсутствует
94	387695.39	3260837.22	Геодезический метод	0.10	Закрепление отсутствует
95	387701.09	3260829.00	Геодезический метод	0.10	Закрепление отсутствует
96	387676.43	3260811.91	Геодезический метод	0.10	Закрепление отсутствует
97	387682.13	3260803.69	Геодезический метод	0.10	Закрепление отсутствует
98	387392.81	3260602.70	Геодезический метод	0.10	Закрепление отсутствует
99	387135.86	3260616.85	Геодезический метод	0.10	Закрепление отсутствует
100	387136.43	3260626.63	Геодезический метод	0.10	Закрепление отсутствует
101	387106.48	3260628.37	Геодезический метод	0.10	Закрепление отсутствует
102	387107.06	3260638.35	Геодезический метод	0.10	Закрепление отсутствует
103	387067.12	3260640.66	Геодезический метод	0.10	Закрепление отсутствует
104	387065.97	3260620.69	Геодезический метод	0.10	Закрепление отсутствует
105	387024.59	3260622.97	Геодезический метод	0.10	Закрепление отсутствует
106	386860.41	3260790.67	Геодезический метод	0.10	Закрепление отсутствует
107	386859.12	3260794.79	Геодезический метод	0.10	Закрепление отсутствует
108	386802.46	3260852.71	Геодезический метод	0.10	Закрепление отсутствует
109	386799.13	3260853.19	Геодезический метод	0.10	Закрепление отсутствует
110	386770.84	3260882.08	Геодезический метод	0.10	Закрепление отсутствует
111	386436.27	3261223.43	Геодезический метод	0.10	Закрепление отсутствует
112	386390.17	3261269.39	Геодезический метод	0.10	Закрепление отсутствует
113	386335.46	3261319.70	Геодезический метод	0.10	Закрепление отсутствует
114	386333.32	3261317.60	Геодезический метод	0.10	Закрепление отсутствует
115	386235.83	3261414.79	Геодезический метод	0.10	Закрепление отсутствует
116	386209.30	3261442.90	Геодезический метод	0.10	Закрепление отсутствует
117	386223.84	3261456.63	Геодезический метод	0.10	Закрепление отсутствует

2. Сведения о характерных точках границ объекта					
Обозначение характерных точек границ	Координаты, м		Метод определения координат характерной точки	Средняя квадратическая погрешность положения характерной точки (M _t), м	Описание обозначения точки на местности (при наличии)
	X	Y			
1	2	3	4	5	6
118	386210.12	3261471.17	Геодезический метод	0.10	Закрепление отсутствует
119	386202.84	3261464.31	Геодезический метод	0.10	Закрепление отсутствует
120	386182.25	3261486.12	Геодезический метод	0.10	Закрепление отсутствует
121	386179.34	3261483.38	Геодезический метод	0.10	Закрепление отсутствует
122	386114.19	3261552.40	Геодезический метод	0.10	Закрепление отсутствует
123	385835.61	3261837.38	Геодезический метод	0.10	Закрепление отсутствует
124	385712.03	3261716.04	Геодезический метод	0.10	Закрепление отсутствует
125	385709.23	3261718.89	Геодезический метод	0.10	Закрепление отсутствует
126	385688.00	3261697.70	Геодезический метод	0.10	Закрепление отсутствует
127	385696.23	3261689.32	Геодезический метод	0.10	Закрепление отсутствует
128	385685.26	3261678.54	Геодезический метод	0.10	Закрепление отсутствует
129	385685.93	3261677.80	Геодезический метод	0.10	Закрепление отсутствует
130	385703.95	3261695.50	Геодезический метод	0.10	Закрепление отсутствует
131	385703.25	3261696.21	Геодезический метод	0.10	Закрепление отсутствует
132	385834.05	3261824.64	Геодезический метод	0.10	Закрепление отсутствует
133	385849.46	3261808.96	Геодезический метод	0.10	Закрепление отсутствует
134	386106.98	3261545.47	Геодезический метод	0.10	Закрепление отсутствует
135	386232.96	3261412.00	Геодезический метод	0.10	Закрепление отсутствует
136	386429.17	3261216.39	Геодезический метод	0.10	Закрепление отсутствует
137	386787.25	3260851.04	Геодезический метод	0.10	Закрепление отсутствует
138	386796.88	3260848.35	Геодезический метод	0.10	Закрепление отсутствует
139	386858.23	3260785.70	Геодезический метод	0.10	Закрепление отсутствует
140	386860.71	3260776.02	Геодезический метод	0.10	Закрепление отсутствует
141	387020.16	3260613.20	Геодезический метод	0.10	Закрепление отсутствует
142	387395.69	3260592.52	Геодезический метод	0.10	Закрепление отсутствует

2. Сведения о характерных точках границ объекта					
Обозначение характерных точек границ	Координаты, м		Метод определения координат характерной точки	Средняя квадратическая погрешность положения характерной точки (Mt), м	Описание обозначения точки на местности (при наличии)
	X	Y			
1	2	3	4	5	6
143	388508.31	3261365.50	Геодезический метод	0.10	Закрепление отсутствует
144	388838.37	3261178.59	Геодезический метод	0.10	Закрепление отсутствует
145	388839.03	3261179.75	Геодезический метод	0.10	Закрепление отсутствует
146	388841.33	3261178.43	Геодезический метод	0.10	Закрепление отсутствует
147	388840.67	3261177.28	Геодезический метод	0.10	Закрепление отсутствует
148	389028.25	3261071.06	Геодезический метод	0.10	Закрепление отсутствует
149	389038.25	3261071.16	Геодезический метод	0.10	Закрепление отсутствует
150	389096.10	3261038.57	Геодезический метод	0.10	Закрепление отсутствует
151	389180.67	3261008.68	Геодезический метод	0.10	Закрепление отсутствует
152	389227.65	3260982.87	Геодезический метод	0.10	Закрепление отсутствует
153	389227.17	3260981.99	Геодезический метод	0.10	Закрепление отсутствует
154	389241.17	3260974.30	Геодезический метод	0.10	Закрепление отсутствует
155	389241.65	3260975.17	Геодезический метод	0.10	Закрепление отсутствует
156	389264.27	3260962.74	Геодезический метод	0.10	Закрепление отсутствует
157	389269.97	3260942.19	Геодезический метод	0.10	Закрепление отсутствует
79	389274.87	3260939.50	Геодезический метод	0.10	Закрепление отсутствует
158	389445.46	3260830.94	Геодезический метод	0.10	Закрепление отсутствует
159	389455.09	3260848.46	Геодезический метод	0.10	Закрепление отсутствует
160	389456.53	3260849.91	Геодезический метод	0.10	Закрепление отсутствует
161	389446.16	3260859.79	Геодезический метод	0.10	Закрепление отсутствует
162	389352.20	3260889.98	Геодезический метод	0.10	Закрепление отсутствует
163	389305.81	3260915.67	Геодезический метод	0.10	Закрепление отсутствует
164	389264.87	3260938.15	Геодезический метод	0.10	Закрепление отсутствует
165	389259.16	3260958.70	Геодезический метод	0.10	Закрепление отсутствует
166	389236.47	3260971.17	Геодезический метод	0.10	Закрепление отсутствует

2. Сведения о характерных точках границ объекта					
Обозначение характерных точек границ	Координаты, м		Метод определения координат характерной точки	Средняя квадратическая погрешность положения характерной точки (Mt), м	Описание обозначения точки на местности (при наличии)
	X	Y			
1	2	3	4	5	6
167	389236.95	3260972.05	Геодезический метод	0.10	Закрепление отсутствует
168	389224.96	3260978.64	Геодезический метод	0.10	Закрепление отсутствует
169	389224.48	3260977.76	Геодезический метод	0.10	Закрепление отсутствует
170	389178.21	3261003.19	Геодезический метод	0.10	Закрепление отсутствует
171	389093.61	3261033.09	Геодезический метод	0.10	Закрепление отсутствует
172	389066.55	3261048.33	Геодезический метод	0.10	Закрепление отсутствует
173	389067.04	3261049.20	Геодезический метод	0.10	Закрепление отсутствует
174	389064.22	3261050.79	Геодезический метод	0.10	Закрепление отсутствует
175	389063.73	3261049.92	Геодезический метод	0.10	Закрепление отсутствует
176	389036.71	3261065.14	Геодезический метод	0.10	Закрепление отсутствует
177	389026.70	3261065.04	Геодезический метод	0.10	Закрепление отсутствует
178	388508.63	3261358.42	Геодезический метод	0.10	Закрепление отсутствует
179	388000.41	3261005.34	Геодезический метод	0.10	Закрепление отсутствует
180	387999.84	3261006.16	Геодезический метод	0.10	Закрепление отсутствует
181	387995.84	3261003.38	Геодезический метод	0.10	Закрепление отсутствует
182	387996.41	3261002.56	Геодезический метод	0.10	Закрепление отсутствует
183	387397.42	3260586.42	Геодезический метод	0.10	Закрепление отсутствует
184	387017.51	3260607.34	Геодезический метод	0.10	Закрепление отсутствует
185	386855.30	3260772.97	Геодезический метод	0.10	Закрепление отсутствует
186	386852.82	3260782.65	Геодезический метод	0.10	Закрепление отсутствует
187	386793.72	3260843.00	Геодезический метод	0.10	Закрепление отсутствует
188	386784.08	3260845.69	Геодезический метод	0.10	Закрепление отсутствует
189	386424.91	3261212.17	Геодезический метод	0.10	Закрепление отсутствует
190	386228.66	3261407.82	Геодезический метод	0.10	Закрепление отсутствует
191	386102.65	3261541.32	Геодезический метод	0.10	Закрепление отсутствует

2. Сведения о характерных точках границ объекта					
Обозначение характерных точек границ	Координаты, м		Метод определения координат характерной точки	Средняя квадратическая погрешность положения характерной точки (M _t), м	Описание обозначения точки на местности (при наличии)
	X	Y			
1	2	3	4	5	6
192	385845.17	3261804.76	Геодезический метод	0.10	Закрепление отсутствует
193	385833.98	3261816.16	Геодезический метод	0.10	Закрепление отсутствует
194	385700.43	3261685.03	Геодезический метод	0.10	Закрепление отсутствует
195	385708.84	3261676.47	Геодезический метод	0.10	Закрепление отсутствует
196	385730.14	3261697.39	Геодезический метод	0.10	Закрепление отсутствует
197	385738.55	3261688.83	Геодезический метод	0.10	Закрепление отсутствует
198	385752.92	3261702.94	Геодезический метод	0.10	Закрепление отсутствует
199	385738.91	3261717.21	Геодезический метод	0.10	Закрепление отсутствует
200	385835.37	3261811.92	Геодезический метод	0.10	Закрепление отсутствует
201	386101.12	3261540.02	Геодезический метод	0.10	Закрепление отсутствует
202	386229.16	3261389.93	Геодезический метод	0.10	Закрепление отсутствует
203	386423.57	3261210.68	Геодезический метод	0.10	Закрепление отсутствует
204	387016.62	3260605.38	Геодезический метод	0.10	Закрепление отсутствует
205	387397.97	3260584.38	Геодезический метод	0.10	Закрепление отсутствует
206	387490.44	3260647.30	Геодезический метод	0.10	Закрепление отсутствует
207	387654.92	3260761.93	Геодезический метод	0.10	Закрепление отсутствует
208	387870.21	3260911.30	Геодезический метод	0.10	Закрепление отсутствует
209	388496.35	3261347.40	Геодезический метод	0.10	Закрепление отсутствует
210	388521.94	3261348.59	Геодезический метод	0.10	Закрепление отсутствует
211	388836.58	3261169.84	Геодезический метод	0.10	Закрепление отсутствует
212	389098.70	3261022.22	Геодезический метод	0.10	Закрепление отсутствует
213	389161.54	3261000.27	Геодезический метод	0.10	Закрепление отсутствует
214	389157.49	3260991.12	Геодезический метод	0.10	Закрепление отсутствует
215	389184.94	3260978.99	Геодезический метод	0.10	Закрепление отсутствует
216	389188.98	3260988.14	Геодезический метод	0.10	Закрепление отсутствует

2. Сведения о характерных точках границ объекта					
Обозначение характерных точек границ	Координаты, м		Метод определения координат характерной точки	Средняя квадратическая погрешность положения характерной точки (Mt), м	Описание обозначения точки на местности (при наличии)
	X	Y			
1	2	3	4	5	6
217	389252.35	3260953.31	Геодезический метод	0.10	Закрепление отсутствует
218	389259.92	3260926.05	Геодезический метод	0.10	Закрепление отсутствует
219	389294.67	3260907.05	Геодезический метод	0.10	Закрепление отсутствует
220	389306.72	3260907.30	Геодезический метод	0.10	Закрепление отсутствует
221	389382.17	3260866.05	Геодезический метод	0.10	Закрепление отсутствует
222	389431.50	3260847.07	Геодезический метод	0.10	Закрепление отсутствует
223	389427.93	3260840.57	Геодезический метод	0.10	Закрепление отсутствует
158	389445.46	3260830.94	Геодезический метод	0.10	Закрепление отсутствует
224	385658.57	3261643.93	Геодезический метод	0.10	Закрепление отсутствует
225	385670.06	3261655.21	Геодезический метод	0.10	Закрепление отсутствует
226	385669.38	3261655.94	Геодезический метод	0.10	Закрепление отсутствует
227	385657.87	3261644.64	Геодезический метод	0.10	Закрепление отсутствует
224	385658.57	3261643.93	Геодезический метод	0.10	Закрепление отсутствует
228	385666.68	3261658.90	Геодезический метод	0.10	Закрепление отсутствует
229	385666.00	3261659.63	Геодезический метод	0.10	Закрепление отсутствует
230	385654.30	3261648.15	Геодезический метод	0.10	Закрепление отсутствует
231	385654.96	3261647.40	Геодезический метод	0.10	Закрепление отсутствует
228	385666.68	3261658.90	Геодезический метод	0.10	Закрепление отсутствует
232	385485.83	3261474.31	Геодезический метод	0.10	Закрепление отсутствует
233	385485.13	3261475.02	Геодезический метод	0.10	Закрепление отсутствует
234	385471.64	3261461.77	Геодезический метод	0.10	Закрепление отсутствует
235	385460.17	3261450.51	Геодезический метод	0.10	Закрепление отсутствует
236	385394.85	3261386.37	Геодезический метод	0.10	Закрепление отсутствует
237	385383.26	3261375.00	Геодезический метод	0.10	Закрепление отсутствует
238	385383.97	3261374.29	Геодезический метод	0.10	Закрепление отсутствует

2. Сведения о характерных точках границ объекта					
Обозначение характерных точек границ	Координаты, м		Метод определения координат характерной точки	Средняя квадратическая погрешность положения характерной точки (M _t), м	Описание обозначения точки на местности (при наличии)
	X	Y			
1	2	3	4	5	6
239	385460.83	3261449.76	Геодезический метод	0.10	Закрепление отсутствует
240	385472.29	3261461.02	Геодезический метод	0.10	Закрепление отсутствует
232	385485.83	3261474.31	Геодезический метод	0.10	Закрепление отсутствует
230	385654.30	3261648.15	Геодезический метод	0.10	Закрепление отсутствует
241	385646.43	3261657.26	Геодезический метод	0.10	Закрепление отсутствует
242	385625.26	3261636.45	Геодезический метод	0.10	Закрепление отсутствует
243	385632.26	3261629.31	Геодезический метод	0.10	Закрепление отсутствует
244	385510.77	3261510.01	Геодезический метод	0.10	Закрепление отсутствует
245	385503.76	3261517.15	Геодезический метод	0.10	Закрепление отсутствует
246	385482.35	3261496.13	Геодезический метод	0.10	Закрепление отсутствует
247	385490.76	3261487.56	Геодезический метод	0.10	Закрепление отсутствует
248	385587.90	3261582.94	Геодезический метод	0.10	Закрепление отсутствует
249	385588.60	3261582.23	Геодезический метод	0.10	Закрепление отсутствует
250	385592.69	3261586.23	Геодезический метод	0.10	Закрепление отсутствует
251	385591.98	3261586.96	Геодезический метод	0.10	Закрепление отсутствует
230	385654.30	3261648.15	Геодезический метод	0.10	Закрепление отсутствует
252	385666.10	3261634.51	Геодезический метод	0.10	Закрепление отсутствует
253	385658.24	3261643.60	Геодезический метод	0.10	Закрепление отсутствует
254	385494.97	3261483.28	Геодезический метод	0.10	Закрепление отсутствует
255	385511.88	3261466.06	Геодезический метод	0.10	Закрепление отсутствует
256	385517.67	3261467.03	Геодезический метод	0.10	Закрепление отсутствует
257	385528.76	3261466.79	Геодезический метод	0.10	Закрепление отсутствует
258	385519.82	3261469.42	Геодезический метод	0.10	Закрепление отсутствует
259	385509.07	3261480.32	Геодезический метод	0.10	Закрепление отсутствует
260	385524.78	3261495.74	Геодезический метод	0.10	Закрепление отсутствует

2. Сведения о характерных точках границ объекта					
Обозначение характерных точек границ	Координаты, м		Метод определения координат характерной точки	Средняя квадратическая погрешность положения характерной точки (M _t), м	Описание обозначения точки на местности (при наличии)
	X	Y			
1	2	3	4	5	6
261	385523.38	3261497.17	Геодезический метод	0.10	Закрепление отсутствует
262	385630.60	3261602.45	Геодезический метод	0.10	Закрепление отсутствует
263	385640.28	3261592.60	Геодезический метод	0.10	Закрепление отсутствует
264	385654.55	3261606.61	Геодезический метод	0.10	Закрепление отсутствует
265	385646.27	3261615.04	Геодезический метод	0.10	Закрепление отсутствует
252	385666.10	3261634.51	Геодезический метод	0.10	Закрепление отсутствует
266	385375.87	3261374.76	Геодезический метод	0.10	Закрепление отсутствует
267	385367.40	3261383.38	Геодезический метод	0.10	Закрепление отсутствует
268	385346.00	3261362.37	Геодезический метод	0.10	Закрепление отсутствует
269	385353.09	3261355.13	Геодезический метод	0.10	Закрепление отсутствует
270	385151.56	3261157.30	Геодезический метод	0.10	Закрепление отсутствует
271	385068.77	3261076.03	Геодезический метод	0.10	Закрепление отсутствует
272	385052.98	3261060.52	Геодезический метод	0.10	Закрепление отсутствует
273	384413.38	3261711.74	Геодезический метод	0.10	Закрепление отсутствует
274	381838.61	3264377.15	Геодезический метод	0.10	Закрепление отсутствует
275	381823.17	3264426.80	Геодезический метод	0.10	Закрепление отсутствует
276	381827.95	3264428.28	Геодезический метод	0.10	Закрепление отсутствует
277	381789.18	3264553.00	Геодезический метод	0.10	Закрепление отсутствует
278	381784.40	3264551.51	Геодезический метод	0.10	Закрепление отсутствует
279	381707.00	3264800.46	Геодезический метод	0.10	Закрепление отсутствует
280	381269.47	3264664.43	Геодезический метод	0.10	Закрепление отсутствует
281	380979.80	3264603.99	Геодезический метод	0.10	Закрепление отсутствует
282	380280.38	3264328.60	Геодезический метод	0.10	Закрепление отсутствует
283	380161.69	3264324.30	Геодезический метод	0.10	Закрепление отсутствует
284	379956.62	3264359.44	Геодезический метод	0.10	Закрепление отсутствует

2. Сведения о характерных точках границ объекта					
Обозначение характерных точек границ	Координаты, м		Метод определения координат характерной точки	Средняя квадратическая погрешность положения характерной точки (Mt), м	Описание обозначения точки на местности (при наличии)
	X	Y			
1	2	3	4	5	6
285	379904.82	3264364.78	Геодезический метод	0.10	Закрепление отсутствует
286	379915.68	3264375.50	Геодезический метод	0.10	Закрепление отсутствует
287	379894.14	3264377.72	Геодезический метод	0.10	Закрепление отсутствует
288	379892.72	3264364.02	Геодезический метод	0.10	Закрепление отсутствует
289	379956.73	3264357.39	Геодезический метод	0.10	Закрепление отсутствует
290	380161.55	3264322.29	Геодезический метод	0.10	Закрепление отсутствует
291	380280.79	3264326.61	Геодезический метод	0.10	Закрепление отсутствует
292	380286.85	3264328.99	Геодезический метод	0.10	Закрепление отсутствует
293	380287.21	3264328.07	Геодезический метод	0.10	Закрепление отсутствует
294	380299.01	3264332.71	Геодезический метод	0.10	Закрепление отсутствует
295	380298.65	3264333.64	Геодезический метод	0.10	Закрепление отсутствует
296	380980.37	3264602.06	Геодезический метод	0.10	Закрепление отсутствует
297	381269.97	3264662.49	Геодезический метод	0.10	Закрепление отсутствует
298	381321.95	3264678.65	Геодезический метод	0.10	Закрепление отсутствует
299	381322.25	3264677.70	Геодезический метод	0.10	Закрепление отсутствует
300	381330.04	3264680.12	Геодезический метод	0.10	Закрепление отсутствует
301	381329.74	3264681.07	Геодезический метод	0.10	Закрепление отсутствует
302	381705.69	3264797.96	Геодезический метод	0.10	Закрепление отсутствует
303	381836.84	3264376.10	Геодезический метод	0.10	Закрепление отсутствует
304	382006.77	3264200.19	Геодезический метод	0.10	Закрепление отсутствует
305	382006.06	3264199.50	Геодезический метод	0.10	Закрепление отсутствует
306	382009.90	3264195.52	Геодезический метод	0.10	Закрепление отсутствует
307	382010.61	3264196.21	Геодезический метод	0.10	Закрепление отсутствует
308	382100.15	3264103.52	Геодезический метод	0.10	Закрепление отсутствует
309	382099.43	3264102.83	Геодезический метод	0.10	Закрепление отсутствует

2. Сведения о характерных точках границ объекта					
Обозначение характерных точек границ	Координаты, м		Метод определения координат характерной точки	Средняя квадратическая погрешность положения характерной точки (Mt), м	Описание обозначения точки на местности (при наличии)
	X	Y			
1	2	3	4	5	6
310	382100.94	3264101.27	Геодезический метод	0.10	Закрепление отсутствует
311	382101.66	3264101.96	Геодезический метод	0.10	Закрепление отсутствует
312	383857.83	3262283.97	Геодезический метод	0.10	Закрепление отсутствует
313	383857.11	3262283.27	Геодезический метод	0.10	Закрепление отсутствует
314	383859.00	3262281.32	Геодезический метод	0.10	Закрепление отсутствует
315	383859.72	3262282.01	Геодезический метод	0.10	Закрепление отсутствует
316	384132.02	3262000.13	Геодезический метод	0.10	Закрепление отсутствует
317	384131.30	3261999.43	Геодезический метод	0.10	Закрепление отсутствует
318	384133.68	3261996.97	Геодезический метод	0.10	Закрепление отсутствует
319	384134.40	3261997.66	Геодезический метод	0.10	Закрепление отсутствует
320	384411.88	3261710.42	Геодезический метод	0.10	Закрепление отсутствует
321	385052.88	3261057.61	Геодезический метод	0.10	Закрепление отсутствует
322	385070.17	3261074.60	Геодезический метод	0.10	Закрепление отсутствует
323	385128.75	3261132.11	Геодезический метод	0.10	Закрепление отсутствует
324	385129.45	3261131.39	Геодезический метод	0.10	Закрепление отсутствует
325	385153.66	3261155.16	Геодезический метод	0.10	Закрепление отсутствует
326	385157.20	3261158.64	Геодезический метод	0.10	Закрепление отсутствует
327	385156.50	3261159.35	Геодезический метод	0.10	Закрепление отсутствует
328	385202.25	3261204.28	Геодезический метод	0.10	Закрепление отсутствует
329	385202.95	3261203.56	Геодезический метод	0.10	Закрепление отсутствует
330	385222.39	3261222.65	Геодезический метод	0.10	Закрепление отсутствует
331	385221.69	3261223.36	Геодезический метод	0.10	Закрепление отсутствует
332	385232.96	3261234.43	Геодезический метод	0.10	Закрепление отсутствует
333	385233.66	3261233.72	Геодезический метод	0.10	Закрепление отсутствует
334	385236.75	3261236.75	Геодезический метод	0.10	Закрепление отсутствует

2. Сведения о характерных точках границ объекта					
Обозначение характерных точек границ	Координаты, м		Метод определения координат характерной точки	Средняя квадратическая погрешность положения характерной точки (Mt), м	Описание обозначения точки на местности (при наличии)
	X	Y			
1	2	3	4	5	6
335	385236.05	3261237.46	Геодезический метод	0.10	Закрепление отсутствует
266	385375.87	3261374.76	Геодезический метод	0.10	Закрепление отсутствует
336	385397.19	3261355.22	Геодезический метод	0.10	Закрепление отсутствует
337	385388.43	3261361.98	Геодезический метод	0.10	Закрепление отсутствует
338	385380.08	3261370.47	Геодезический метод	0.10	Закрепление отсутствует
339	385157.16	3261151.58	Геодезический метод	0.10	Закрепление отсутствует
340	385074.37	3261070.31	Геодезический метод	0.10	Закрепление отсутствует
341	385052.80	3261049.12	Геодезический метод	0.10	Закрепление отсутствует
342	384407.58	3261706.23	Геодезический метод	0.10	Закрепление отсутствует
343	381831.54	3264372.96	Геодезический метод	0.10	Закрепление отсутствует
344	381701.74	3264790.45	Геодезический метод	0.10	Закрепление отсутствует
345	381271.48	3264656.68	Геодезический метод	0.10	Закрепление отсутствует
346	380982.09	3264596.30	Геодезический метод	0.10	Закрепление отсутствует
347	380282.03	3264320.65	Геодезический метод	0.10	Закрепление отсутствует
348	380161.14	3264316.28	Геодезический метод	0.10	Закрепление отсутствует
349	379955.93	3264351.45	Геодезический метод	0.10	Закрепление отсутствует
350	379886.14	3264358.67	Геодезический метод	0.10	Закрепление отсутствует
351	379888.17	3264378.34	Геодезический метод	0.10	Закрепление отсутствует
352	379867.22	3264380.34	Геодезический метод	0.10	Закрепление отсутствует
353	379865.17	3264360.45	Геодезический метод	0.10	Закрепление отсутствует
354	379873.15	3264349.73	Геодезический метод	0.10	Закрепление отсутствует
355	379954.18	3264341.60	Геодезический метод	0.10	Закрепление отсутствует
356	380130.27	3264311.55	Геодезический метод	0.10	Закрепление отсутствует
357	380128.52	3264301.57	Геодезический метод	0.10	Закрепление отсутствует
358	380158.06	3264296.37	Геодезический метод	0.10	Закрепление отсутствует

2. Сведения о характерных точках границ объекта					
Обозначение характерных точек границ	Координаты, м		Метод определения координат характерной точки	Средняя квадратическая погрешность положения характерной точки (M _t), м	Описание обозначения точки на местности (при наличии)
	X	Y			
1	2	3	4	5	6
359	380159.80	3264306.22	Геодезический метод	0.10	Закрепление отсутствует
360	380284.11	3264310.72	Геодезический метод	0.10	Закрепление отсутствует
361	380984.97	3264586.68	Геодезический метод	0.10	Закрепление отсутствует
362	381050.95	3264600.45	Геодезический метод	0.10	Закрепление отсутствует
363	381052.99	3264590.66	Геодезический метод	0.10	Закрепление отсутствует
364	381082.36	3264596.79	Геодезический метод	0.10	Закрепление отсутствует
365	381084.40	3264587.00	Геодезический метод	0.10	Закрепление отсутствует
366	381103.98	3264591.08	Геодезический метод	0.10	Закрепление отсутствует
367	381099.89	3264610.66	Геодезический метод	0.10	Закрепление отсутствует
368	381273.99	3264646.99	Геодезический метод	0.10	Закрепление отсутствует
369	381695.16	3264777.93	Геодезический метод	0.10	Закрепление отсутствует
370	381767.21	3264546.17	Геодезический метод	0.10	Закрепление отсутствует
371	381805.99	3264421.46	Геодезический метод	0.10	Закрепление отсутствует
372	381822.70	3264367.72	Геодезический метод	0.10	Закрепление отсутствует
373	381917.21	3264269.88	Геодезический метод	0.10	Закрепление отсутствует
374	381910.02	3264262.94	Геодезический метод	0.10	Закрепление отсутствует
375	381930.86	3264241.36	Геодезический метод	0.10	Закрепление отсутствует
376	381923.67	3264234.41	Геодезический метод	0.10	Закрепление отсутствует
377	381937.56	3264220.03	Геодезический метод	0.10	Закрепление отсутствует
378	381951.95	3264233.92	Геодезический метод	0.10	Закрепление отсутствует
379	383697.78	3262426.63	Геодезический метод	0.10	Закрепление отсутствует
380	383690.59	3262419.68	Геодезический метод	0.10	Закрепление отсутствует
381	383711.43	3262398.10	Геодезический метод	0.10	Закрепление отсутствует
382	383704.22	3262391.13	Геодезический метод	0.10	Закрепление отсутствует
383	383732.02	3262362.37	Геодезический метод	0.10	Закрепление отсутствует

2. Сведения о характерных точках границ объекта					
Обозначение характерных точек границ	Координаты, м		Метод определения координат характерной точки	Средняя квадратическая погрешность положения характерной точки (Mt), м	Описание обозначения точки на местности (при наличии)
	X	Y			
1	2	3	4	5	6
384	383746.42	3262376.28	Геодезический метод	0.10	Закрепление отсутствует
385	384357.22	3261743.99	Геодезический метод	0.10	Закрепление отсутствует
386	384350.03	3261737.04	Геодезический метод	0.10	Закрепление отсутствует
387	384370.87	3261715.47	Геодезический метод	0.10	Закрепление отсутствует
388	384363.67	3261708.52	Геодезический метод	0.10	Закрепление отсутствует
389	384377.57	3261694.13	Геодезический метод	0.10	Закрепление отсутствует
390	384391.95	3261708.02	Геодезический метод	0.10	Закрепление отсутствует
391	384400.49	3261699.18	Геодезический метод	0.10	Закрепление отсутствует
392	385052.75	3261035.07	Геодезический метод	0.10	Закрепление отсутствует
393	385081.37	3261063.16	Геодезический метод	0.10	Закрепление отсутствует
394	385164.16	3261144.43	Геодезический метод	0.10	Закрепление отсутствует
395	385283.00	3261261.10	Геодезический метод	0.10	Закрепление отсутствует
396	385297.01	3261246.83	Геодезический метод	0.10	Закрепление отсутствует
397	385311.26	3261260.82	Геодезический метод	0.10	Закрепление отсутствует
398	385304.28	3261267.98	Геодезический метод	0.10	Закрепление отсутствует
399	385325.68	3261289.00	Геодезический метод	0.10	Закрепление отсутствует
400	385318.68	3261296.13	Геодезический метод	0.10	Закрепление отсутствует
401	385365.70	3261342.29	Геодезический метод	0.10	Закрепление отсутствует
402	385367.01	3261340.96	Геодезический метод	0.10	Закрепление отсутствует
403	385366.44	3261319.94	Геодезический метод	0.10	Закрепление отсутствует
404	385370.53	3261323.96	Геодезический метод	0.10	Закрепление отсутствует
405	385393.94	3261352.82	Геодезический метод	0.10	Закрепление отсутствует
336	385397.19	3261355.22	Геодезический метод	0.10	Закрепление отсутствует
406	379893.35	3264418.83	Геодезический метод	0.10	Закрепление отсутствует
407	379895.30	3264437.76	Геодезический метод	0.10	Закрепление отсутствует

2. Сведения о характерных точках границ объекта					
Обозначение характерных точек границ	Координаты, м		Метод определения координат характерной точки	Средняя квадратическая погрешность положения характерной точки (Mt), м	Описание обозначения точки на местности (при наличии)
	X	Y			
1	2	3	4	5	6
408	379894.31	3264437.86	Геодезический метод	0.10	Закрепление отсутствует
409	379892.35	3264418.93	Геодезический метод	0.10	Закрепление отсутствует
406	379893.35	3264418.83	Геодезический метод	0.10	Закрепление отсутствует
410	379898.36	3264418.64	Геодезический метод	0.10	Закрепление отсутствует
411	379900.29	3264437.36	Геодезический метод	0.10	Закрепление отсутствует
412	379899.30	3264437.47	Геодезический метод	0.10	Закрепление отсутствует
413	379897.37	3264418.74	Геодезический метод	0.10	Закрепление отсутствует
410	379898.36	3264418.64	Геодезический метод	0.10	Закрепление отсутствует
414	379895.47	3264449.12	Геодезический метод	0.10	Закрепление отсутствует
415	379896.98	3264463.78	Геодезический метод	0.10	Закрепление отсутствует
416	379905.72	3264548.53	Геодезический метод	0.10	Закрепление отсутствует
417	379748.71	3265266.34	Геодезический метод	0.10	Закрепление отсутствует
418	379749.69	3265266.56	Геодезический метод	0.10	Закрепление отсутствует
419	379748.75	3265270.83	Геодезический метод	0.10	Закрепление отсутствует
420	379747.77	3265270.62	Геодезический метод	0.10	Закрепление отсутствует
421	379655.35	3265693.15	Геодезический метод	0.10	Закрепление отсутствует
422	376640.43	3267131.33	Геодезический метод	0.10	Закрепление отсутствует
423	376508.14	3267136.73	Геодезический метод	0.10	Закрепление отсутствует
424	376508.19	3267137.73	Геодезический метод	0.10	Закрепление отсутствует
425	376503.82	3267137.90	Геодезический метод	0.10	Закрепление отсутствует
426	376503.78	3267136.91	Геодезический метод	0.10	Закрепление отсутствует
427	376432.45	3267139.82	Геодезический метод	0.10	Закрепление отсутствует
428	376365.75	3267262.36	Геодезический метод	0.10	Закрепление отсутствует
429	375428.48	3267709.46	Геодезический метод	0.10	Закрепление отсутствует
430	375329.05	3267756.89	Геодезический метод	0.10	Закрепление отсутствует

2. Сведения о характерных точках границ объекта					
Обозначение характерных точек границ	Координаты, м		Метод определения координат характерной точки	Средняя квадратическая погрешность положения характерной точки (Mt), м	Описание обозначения точки на местности (при наличии)
	X	Y			
1	2	3	4	5	6
431	374985.02	3267810.06	Геодезический метод	0.10	Закрепление отсутствует
432	374591.89	3267870.81	Геодезический метод	0.10	Закрепление отсутствует
433	374517.08	3267882.37	Геодезический метод	0.10	Закрепление отсутствует
434	374379.85	3267903.58	Геодезический метод	0.10	Закрепление отсутствует
435	374380.01	3267904.56	Геодезический метод	0.10	Закрепление отсутствует
436	374375.35	3267905.28	Геодезический метод	0.10	Закрепление отсутствует
437	374375.20	3267904.30	Геодезический метод	0.10	Закрепление отсутствует
438	374257.93	3267922.42	Геодезический метод	0.10	Закрепление отсутствует
439	372645.28	3268171.65	Геодезический метод	0.10	Закрепление отсутствует
440	372456.48	3268200.82	Геодезический метод	0.10	Закрепление отсутствует
441	372408.27	3268208.28	Геодезический метод	0.10	Закрепление отсутствует
442	372402.64	3268209.15	Геодезический метод	0.10	Закрепление отсутствует
443	372352.22	3268216.94	Геодезический метод	0.10	Закрепление отсутствует
444	372319.41	3268222.00	Геодезический метод	0.10	Закрепление отсутствует
445	372296.86	3268225.50	Геодезический метод	0.10	Закрепление отсутствует
446	372235.08	3268235.04	Геодезический метод	0.10	Закрепление отсутствует
447	371931.21	3268282.00	Геодезический метод	0.10	Закрепление отсутствует
448	371451.96	3268356.07	Геодезический метод	0.10	Закрепление отсутствует
449	371452.11	3268357.05	Геодезический метод	0.10	Закрепление отсутствует
450	371449.36	3268357.47	Геодезический метод	0.10	Закрепление отсутствует
451	371449.21	3268356.49	Геодезический метод	0.10	Закрепление отсутствует
452	371443.03	3268357.45	Геодезический метод	0.10	Закрепление отсутствует
453	371225.25	3268242.55	Геодезический метод	0.10	Закрепление отсутствует
454	371224.79	3268243.43	Геодезический метод	0.10	Закрепление отсутствует
455	371220.39	3268241.11	Геодезический метод	0.10	Закрепление отсутствует

2. Сведения о характерных точках границ объекта					
Обозначение характерных точек границ	Координаты, м		Метод определения координат характерной точки	Средняя квадратическая погрешность положения характерной точки (Mt), м	Описание обозначения точки на местности (при наличии)
	X	Y			
1	2	3	4	5	6
456	371220.86	3268240.23	Геодезический метод	0.10	Закрепление отсутствует
457	370523.66	3267872.38	Геодезический метод	0.10	Закрепление отсутствует
458	370523.20	3267873.26	Геодезический метод	0.10	Закрепление отсутствует
459	370520.13	3267871.64	Геодезический метод	0.10	Закрепление отсутствует
460	370520.60	3267870.76	Геодезический метод	0.10	Закрепление отсутствует
461	370466.82	3267842.38	Геодезический метод	0.10	Закрепление отсутствует
462	370414.64	3267814.86	Геодезический метод	0.10	Закрепление отсутствует
463	369284.36	3267218.51	Геодезический метод	0.10	Закрепление отсутствует
464	369283.90	3267219.39	Геодезический метод	0.10	Закрепление отсутствует
465	369281.00	3267217.85	Геодезический метод	0.10	Закрепление отсутствует
466	369281.46	3267216.97	Геодезический метод	0.10	Закрепление отсутствует
467	368292.57	3266695.22	Геодезический метод	0.10	Закрепление отсутствует
468	368253.37	3266674.54	Геодезический метод	0.10	Закрепление отсутствует
469	368245.27	3266670.27	Геодезический метод	0.10	Закрепление отсутствует
470	368244.81	3266671.15	Геодезический метод	0.10	Закрепление отсутствует
471	368238.82	3266667.99	Геодезический метод	0.10	Закрепление отсутствует
472	368239.28	3266667.10	Геодезический метод	0.10	Закрепление отсутствует
473	368128.36	3266608.58	Геодезический метод	0.10	Закрепление отсутствует
474	368115.70	3266387.86	Геодезический метод	0.10	Закрепление отсутствует
475	368053.31	3266292.81	Геодезический метод	0.10	Закрепление отсутствует
476	368041.62	3266275.02	Геодезический метод	0.10	Закрепление отсутствует
477	368039.65	3266240.68	Геодезический метод	0.10	Закрепление отсутствует
478	368033.25	3266129.19	Геодезический метод	0.10	Закрепление отсутствует
479	368032.25	3266129.25	Геодезический метод	0.10	Закрепление отсутствует
480	368030.49	3266098.67	Геодезический метод	0.10	Закрепление отсутствует

2. Сведения о характерных точках границ объекта					
Обозначение характерных точек границ	Координаты, м		Метод определения координат характерной точки	Средняя квадратическая погрешность положения характерной точки (Mt), м	Описание обозначения точки на местности (при наличии)
	X	Y			
1	2	3	4	5	6
481	368027.92	3266097.38	Геодезический метод	0.10	Закрепление отсутствует
482	368028.44	3266095.42	Геодезический метод	0.10	Закрепление отсутствует
483	368028.52	3266092.91	Геодезический метод	0.10	Закрепление отсутствует
484	368027.97	3266090.42	Геодезический метод	0.10	Закрепление отсутствует
485	368026.82	3266088.24	Геодезический метод	0.10	Закрепление отсутствует
486	368028.07	3266087.05	Геодезический метод	0.10	Закрепление отсутствует
487	368040.69	3266093.69	Геодезический метод	0.10	Закрепление отсутствует
488	368033.40	3266096.76	Геодезический метод	0.10	Закрепление отсутствует
489	368042.11	3266248.74	Геодезический метод	0.10	Закрепление отсутствует
490	368043.58	3266274.37	Геодезический метод	0.10	Закрепление отсутствует
491	368055.98	3266293.26	Геодезический метод	0.10	Закрепление отсутствует
492	368117.66	3266387.21	Геодезический метод	0.10	Закрепление отсутствует
493	368130.30	3266607.34	Геодезический метод	0.10	Закрепление отсутствует
494	368255.15	3266673.21	Геодезический метод	0.10	Закрепление отсутствует
495	368294.21	3266693.82	Геодезический метод	0.10	Закрепление отсутствует
496	370414.19	3267812.37	Геодезический метод	0.10	Закрепление отсутствует
497	370468.84	3267841.20	Геодезический метод	0.10	Закрепление отсутствует
498	371443.34	3268355.37	Геодезический метод	0.10	Закрепление отсутствует
499	371930.70	3268280.10	Геодезический метод	0.10	Закрепление отсутствует
500	372233.75	3268233.30	Геодезический метод	0.10	Закрепление отсутствует
501	372298.50	3268223.30	Геодезический метод	0.10	Закрепление отсутствует
502	372319.14	3268220.11	Геодезический метод	0.10	Закрепление отсутствует
503	372318.37	3268215.17	Геодезический метод	0.10	Закрепление отсутствует
504	372345.97	3268210.90	Геодезический метод	0.10	Закрепление отсутствует
505	372388.98	3268204.26	Геодезический метод	0.10	Закрепление отсутствует

2. Сведения о характерных точках границ объекта					
Обозначение характерных точек границ	Координаты, м		Метод определения координат характерной точки	Средняя квадратическая погрешность положения характерной точки (Mt), м	Описание обозначения точки на местности (при наличии)
	X	Y			
1	2	3	4	5	6
506	372389.74	3268209.20	Геодезический метод	0.10	Закрепление отсутствует
507	372457.37	3268198.75	Геодезический метод	0.10	Закрепление отсутствует
508	374259.85	3267920.13	Геодезический метод	0.10	Закрепление отсутствует
509	374514.80	3267880.72	Геодезический метод	0.10	Закрепление отсутствует
510	374594.47	3267868.40	Геодезический метод	0.10	Закрепление отсутствует
511	374981.37	3267808.60	Геодезический метод	0.10	Закрепление отсутствует
512	375328.45	3267754.95	Геодезический метод	0.10	Закрепление отсутствует
513	375427.95	3267707.49	Геодезический метод	0.10	Закрепление отсутствует
514	376364.30	3267260.84	Геодезический метод	0.10	Закрепление отсутствует
515	376431.23	3267137.87	Геодезический метод	0.10	Закрепление отсутствует
516	376461.71	3267136.62	Геодезический метод	0.10	Закрепление отсутствует
517	376461.51	3267131.63	Геодезический метод	0.10	Закрепление отсутствует
518	376539.95	3267128.43	Геодезический метод	0.10	Закрепление отсутствует
519	376540.16	3267133.42	Геодезический метод	0.10	Закрепление отсутствует
520	376639.94	3267129.35	Геодезический метод	0.10	Закрепление отсутствует
521	377706.18	3266620.73	Геодезический метод	0.10	Закрепление отсутствует
522	377834.87	3266559.34	Геодезический метод	0.10	Закрепление отсутствует
523	379653.61	3265691.77	Геодезический метод	0.10	Закрепление отсутствует
524	379738.81	3265302.23	Геодезический метод	0.10	Закрепление отсутствует
525	379733.93	3265301.16	Геодезический метод	0.10	Закрепление отсутствует
526	379748.84	3265233.02	Геодезический метод	0.10	Закрепление отсутствует
527	379753.72	3265234.09	Геодезический метод	0.10	Закрепление отсутствует
528	379903.68	3264548.53	Геодезический метод	0.10	Закрепление отсутствует
529	379896.56	3264479.17	Геодезический метод	0.10	Закрепление отсутствует
530	379886.61	3264480.20	Геодезический метод	0.10	Закрепление отсутствует

2. Сведения о характерных точках границ объекта					
Обозначение характерных точек границ	Координаты, м		Метод определения координат характерной точки	Средняя квадратическая погрешность положения характерной точки (M _t), м	Описание обозначения точки на местности (при наличии)
	X	Y			
1	2	3	4	5	6
531	379883.53	3264450.36	Геодезический метод	0.10	Закрепление отсутствует
414	379895.47	3264449.12	Геодезический метод	0.10	Закрепление отсутствует
532	379933.34	3264445.42	Геодезический метод	0.10	Закрепление отсутствует
533	379936.39	3264475.06	Геодезический метод	0.10	Закрепление отсутствует
534	379914.46	3264477.33	Геодезический метод	0.10	Закрепление отсутствует
535	379921.87	3264549.58	Геодезический метод	0.10	Закрепление отсутствует
536	379800.03	3265106.62	Геодезический метод	0.10	Закрепление отсутствует
537	379809.80	3265108.76	Геодезический метод	0.10	Закрепление отсутствует
538	379803.39	3265138.06	Геодезический метод	0.10	Закрепление отсутствует
539	379813.15	3265140.20	Геодезический метод	0.10	Закрепление отсутствует
540	379808.88	3265159.74	Геодезический метод	0.10	Закрепление отсутствует
541	379789.34	3265155.47	Геодезический метод	0.10	Закрепление отсутствует
542	379782.74	3265185.65	Геодезический метод	0.10	Закрепление отсутствует
543	379764.77	3265267.79	Геодезический метод	0.10	Закрепление отсутствует
544	379763.80	3265272.24	Геодезический метод	0.10	Закрепление отсутствует
545	379756.40	3265306.07	Геодезический метод	0.10	Закрепление отсутствует
546	379669.31	3265704.22	Геодезический метод	0.10	Закрепление отсутствует
547	379254.60	3265902.05	Геодезический метод	0.10	Закрепление отсутствует
548	379258.91	3265911.07	Геодезический метод	0.10	Закрепление отсутствует
549	379231.83	3265923.99	Геодезический метод	0.10	Закрепление отсутствует
550	379236.13	3265933.01	Геодезический метод	0.10	Закрепление отсутствует
551	379200.03	3265950.24	Геодезический метод	0.10	Закрепление отсутствует
552	379191.42	3265932.18	Геодезический метод	0.10	Закрепление отсутствует
553	378331.82	3266342.23	Геодезический метод	0.10	Закрепление отсутствует
554	378336.13	3266351.26	Геодезический метод	0.10	Закрепление отсутствует

2. Сведения о характерных точках границ объекта					
Обозначение характерных точек границ	Координаты, м		Метод определения координат характерной точки	Средняя квадратическая погрешность положения характерной точки (Mt), м	Описание обозначения точки на местности (при наличии)
	X	Y			
1	2	3	4	5	6
555	378309.05	3266364.17	Геодезический метод	0.10	Закрепление отсутствует
556	378313.36	3266373.20	Геодезический метод	0.10	Закрепление отсутствует
557	378295.30	3266381.81	Геодезический метод	0.10	Закрепление отсутствует
558	378286.69	3266363.76	Геодезический метод	0.10	Закрепление отсутствует
559	377825.57	3266583.72	Геодезический метод	0.10	Закрепление отсутствует
560	376729.85	3267106.40	Геодезический метод	0.10	Закрепление отсутствует
561	376734.16	3267115.43	Геодезический метод	0.10	Закрепление отсутствует
562	376707.08	3267128.34	Геодезический метод	0.10	Закрепление отсутствует
563	376711.39	3267137.37	Геодезический метод	0.10	Закрепление отсутствует
564	376675.29	3267154.59	Геодезический метод	0.10	Закрепление отсутствует
565	376666.61	3267136.57	Геодезический метод	0.10	Закрепление отсутствует
566	376644.36	3267147.18	Геодезический метод	0.10	Закрепление отсутствует
567	376442.17	3267155.44	Геодезический метод	0.10	Закрепление отсутствует
568	376377.32	3267274.57	Геодезический метод	0.10	Закрепление отсутствует
569	375665.14	3267614.29	Геодезический метод	0.10	Закрепление отсутствует
570	375669.44	3267623.32	Геодезический метод	0.10	Закрепление отсутствует
571	375642.37	3267636.23	Геодезический метод	0.10	Закрепление отсутствует
572	375646.67	3267645.26	Геодезический метод	0.10	Закрепление отсутствует
573	375628.62	3267653.87	Геодезический метод	0.10	Закрепление отсутствует
574	375620.01	3267635.82	Геодезический метод	0.10	Закрепление отсутствует
575	375428.89	3267726.99	Геодезический метод	0.10	Закрепление отсутствует
576	375333.82	3267772.34	Геодезический метод	0.10	Закрепление отсутствует
577	375014.22	3267821.74	Геодезический метод	0.10	Закрепление отсутствует
578	374723.94	3267866.61	Геодезический метод	0.10	Закрепление отсутствует
579	374725.47	3267876.49	Геодезический метод	0.10	Закрепление отсутствует

2. Сведения о характерных точках границ объекта					
Обозначение характерных точек границ	Координаты, м		Метод определения координат характерной точки	Средняя квадратическая погрешность положения характерной точки (Mt), м	Описание обозначения точки на местности (при наличии)
	X	Y			
1	2	3	4	5	6
580	374695.82	3267881.07	Геодезический метод	0.10	Закрепление отсутствует
581	374697.35	3267890.96	Геодезический метод	0.10	Закрепление отсутствует
582	374677.58	3267894.01	Геодезический метод	0.10	Закрепление отсутствует
583	374674.53	3267874.25	Геодезический метод	0.10	Закрепление отсутствует
584	374580.81	3267888.74	Геодезический метод	0.10	Закрепление отсутствует
585	374535.53	3267895.73	Геодезический метод	0.10	Закрепление отсутствует
586	374237.25	3267941.84	Геодезический метод	0.10	Закрепление отсутствует
587	372392.49	3268226.99	Геодезический метод	0.10	Закрепление отсутствует
588	372385.71	3268228.04	Геодезический метод	0.10	Закрепление отсутствует
589	372366.74	3268230.97	Геодезический метод	0.10	Закрепление отсутствует
590	372321.89	3268237.90	Геодезический метод	0.10	Закрепление отсутствует
591	372282.36	3268244.00	Геодезический метод	0.10	Закрепление отсутствует
592	372250.06	3268248.99	Геодезический метод	0.10	Закрепление отсутствует
593	371935.33	3268297.60	Геодезический метод	0.10	Закрепление отсутствует
594	371843.00	3268311.86	Геодезический метод	0.10	Закрепление отсутствует
595	371844.53	3268321.75	Геодезический метод	0.10	Закрепление отсутствует
596	371814.88	3268326.31	Геодезический метод	0.10	Закрепление отсутствует
597	371816.40	3268336.20	Геодезический метод	0.10	Закрепление отсутствует
598	371796.63	3268339.23	Геодезический метод	0.10	Закрепление отсутствует
599	371793.59	3268319.49	Геодезический метод	0.10	Закрепление отсутствует
600	371440.29	3268374.06	Геодезический метод	0.10	Закрепление отсутствует
601	370954.65	3268117.83	Геодезический метод	0.10	Закрепление отсутствует
602	370949.98	3268126.68	Геодезический метод	0.10	Закрепление отсутствует
603	370923.45	3268112.68	Геодезический метод	0.10	Закрепление отсутствует
604	370918.78	3268121.52	Геодезический метод	0.10	Закрепление отсутствует

2. Сведения о характерных точках границ объекта					
Обозначение характерных точек границ	Координаты, м		Метод определения координат характерной точки	Средняя квадратическая погрешность положения характерной точки (M _t), м	Описание обозначения точки на местности (при наличии)
	X	Y			
1	2	3	4	5	6
605	370883.40	3268102.86	Геодезический метод	0.10	Закрепление отсутствует
606	370892.74	3268085.17	Геодезический метод	0.10	Закрепление отсутствует
607	370450.60	3267851.89	Геодезический метод	0.10	Закрепление отсутствует
608	370412.42	3267831.75	Геодезический метод	0.10	Закрепление отсутствует
609	370158.33	3267697.69	Геодезический метод	0.10	Закрепление отсутствует
610	370153.66	3267706.54	Геодезический метод	0.10	Закрепление отсутствует
611	370127.13	3267692.54	Геодезический метод	0.10	Закрепление отсутствует
612	370122.46	3267701.38	Геодезический метод	0.10	Закрепление отсутствует
613	370104.78	3267692.05	Геодезический метод	0.10	Закрепление отсутствует
614	370114.11	3267674.36	Геодезический метод	0.10	Закрепление отсутствует
615	369176.89	3267179.88	Геодезический метод	0.10	Закрепление отсутствует
616	369172.23	3267188.72	Геодезический метод	0.10	Закрепление отсутствует
617	369145.69	3267174.72	Геодезический метод	0.10	Закрепление отсутствует
618	369141.03	3267183.57	Геодезический метод	0.10	Закрепление отсутствует
619	369105.64	3267164.93	Геодезический метод	0.10	Закрепление отсутствует
620	369114.98	3267147.21	Геодезический метод	0.10	Закрепление отсутствует
621	368304.90	3266719.81	Геодезический метод	0.10	Закрепление отсутствует
622	368300.24	3266728.65	Геодезический метод	0.10	Закрепление отсутствует
623	368273.70	3266714.65	Геодезический метод	0.10	Закрепление отсутствует
624	368269.04	3266723.50	Геодезический метод	0.10	Закрепление отсутствует
625	368251.35	3266714.17	Геодезический метод	0.10	Закрепление отсутствует
626	368260.68	3266696.48	Геодезический метод	0.10	Закрепление отсутствует
627	368242.39	3266686.83	Геодезический метод	0.10	Закрепление отсутствует
628	368112.91	3266618.51	Геодезический метод	0.10	Закрепление отсутствует
629	368099.97	3266393.06	Геодезический метод	0.10	Закрепление отсутствует

2. Сведения о характерных точках границ объекта					
Обозначение характерных точек границ	Координаты, м		Метод определения координат характерной точки	Средняя квадратическая погрешность положения характерной точки (Mt), м	Описание обозначения точки на местности (при наличии)
	X	Y			
1	2	3	4	5	6
630	368031.18	3266288.28	Геодезический метод	0.10	Закрепление отсутствует
631	368025.89	3266280.22	Геодезический метод	0.10	Закрепление отсутствует
632	368020.99	3266194.83	Геодезический метод	0.10	Закрепление отсутствует
633	368016.27	3266112.67	Геодезический метод	0.10	Закрепление отсутствует
634	368009.69	3266111.25	Геодезический метод	0.10	Закрепление отсутствует
635	367991.12	3266101.44	Геодезический метод	0.10	Закрепление отсутствует
636	368000.93	3266082.87	Геодезический метод	0.10	Закрепление отсутствует
637	368003.01	3266072.98	Геодезический метод	0.10	Закрепление отсутствует
638	368015.89	3266080.34	Геодезический метод	0.10	Закрепление отсутствует
639	368015.73	3266082.99	Геодезический метод	0.10	Закрепление отсутствует
640	368013.29	3266083.50	Геодезический метод	0.10	Закрепление отсутствует
641	368011.08	3266084.69	Геодезический метод	0.10	Закрепление отсутствует
642	368008.70	3266086.72	Геодезический метод	0.10	Закрепление отсутствует
643	368006.65	3266090.78	Геодезический метод	0.10	Закрепление отсутствует
644	368006.17	3266093.23	Геодезический метод	0.10	Закрепление отсутствует
645	368006.29	3266095.74	Геодезический метод	0.10	Закрепление отсутствует
646	368007.01	3266098.15	Геодезический метод	0.10	Закрепление отсутствует
647	368008.29	3266100.33	Геодезический метод	0.10	Закрепление отсутствует
648	368010.02	3266102.21	Геодезический метод	0.10	Закрепление отсутствует
649	368015.30	3266104.88	Геодезический метод	0.10	Закрепление отсутствует
650	368018.93	3266105.00	Геодезический метод	0.10	Закрепление отсутствует
651	368021.38	3266104.42	Геодезический метод	0.10	Закрепление отсутствует
652	368023.60	3266103.23	Геодезический метод	0.10	Закрепление отсутствует
653	368025.67	3266101.83	Геодезический метод	0.10	Закрепление отсутствует
654	368032.25	3266216.45	Геодезический метод	0.10	Закрепление отсутствует

2. Сведения о характерных точках границ объекта					
Обозначение характерных точек границ	Координаты, м		Метод определения координат характерной точки	Средняя квадратическая погрешность положения характерной точки (Mt), м	Описание обозначения точки на местности (при наличии)
	X	Y			
1	2	3	4	5	6
655	368035.72	3266276.97	Геодезический метод	0.10	Закрепление отсутствует
656	368045.00	3266291.11	Геодезический метод	0.10	Закрепление отсутствует
657	368109.80	3266389.81	Геодезический метод	0.10	Закрепление отсутствует
658	368122.57	3266612.30	Геодезический метод	0.10	Закрепление отсутствует
659	368248.44	3266678.73	Геодезический метод	0.10	Закрепление отсутствует
660	368287.64	3266699.40	Геодезический метод	0.10	Закрепление отсутствует
661	370414.86	3267821.76	Геодезический метод	0.10	Закрепление отсутствует
662	370460.73	3267845.95	Геодезический метод	0.10	Закрепление отсутствует
663	371441.98	3268363.68	Геодезический метод	0.10	Закрепление отсутствует
664	371932.75	3268287.83	Геодезический метод	0.10	Закрепление отсутствует
665	372239.23	3268240.47	Геодезический метод	0.10	Закрепление отсутствует
666	372291.77	3268232.35	Геодезический метод	0.10	Закрепление отсутствует
667	372354.08	3268222.72	Геодезический метод	0.10	Закрепление отсутствует
668	372357.64	3268222.17	Геодезический метод	0.10	Закрепление отсутствует
669	372396.33	3268216.19	Геодезический метод	0.10	Закрепление отсутствует
670	374250.19	3267929.69	Геодезический метод	0.10	Закрепление отсутствует
671	374523.98	3267887.37	Геодезический метод	0.10	Закрепление отсутствует
672	374584.18	3267878.06	Геодезический метод	0.10	Закрепление отсутствует
673	374995.94	3267814.43	Геодезический метод	0.10	Закрепление отсутствует
674	375330.84	3267762.68	Геодезический метод	0.10	Закрепление отсутствует
675	375430.09	3267715.34	Геодезический метод	0.10	Закрепление отсутствует
676	376370.09	3267266.94	Геодезический метод	0.10	Закрепление отсутствует
677	376436.09	3267145.68	Геодезический метод	0.10	Закрепление отсутствует
678	376641.90	3267137.28	Геодезический метод	0.10	Закрепление отсутствует
679	379660.59	3265697.30	Геодезический метод	0.10	Закрепление отсутствует

2. Сведения о характерных точках границ объекта					
Обозначение характерных точек границ	Координаты, м		Метод определения координат характерной точки	Средняя квадратическая погрешность положения характерной точки (Mt), м	Описание обозначения точки на местности (при наличии)
	X	Y			
1	2	3	4	5	6
680	379753.77	3265271.32	Геодезический метод	0.10	Закрепление отсутствует
681	379754.67	3265267.23	Геодезический метод	0.10	Закрепление отсутствует
682	379911.79	3264548.87	Геодезический метод	0.10	Закрепление отсутствует
683	379903.09	3264464.52	Геодезический метод	0.10	Закрепление отсутствует
684	379901.44	3264448.51	Геодезический метод	0.10	Закрепление отсутствует
532	379933.34	3264445.42	Геодезический метод	0.10	Закрепление отсутствует
685	385482.10	3261477.66	Геодезический метод	0.10	Закрепление отсутствует
686	385481.40	3261478.37	Геодезический метод	0.10	Закрепление отсутствует
687	385468.34	3261465.54	Геодезический метод	0.10	Закрепление отсутствует
688	385456.87	3261454.29	Геодезический метод	0.10	Закрепление отсутствует
689	385383.30	3261382.05	Геодезический метод	0.10	Закрепление отсутствует
690	385384.00	3261381.33	Геодезический метод	0.10	Закрепление отсутствует
691	385392.23	3261389.43	Геодезический метод	0.10	Закрепление отсутствует
692	385457.53	3261453.54	Геодезический метод	0.10	Закрепление отсутствует
693	385469.00	3261464.79	Геодезический метод	0.10	Закрепление отсутствует
685	385482.10	3261477.66	Геодезический метод	0.10	Закрепление отсутствует
3. Сведения о характерных точках части (частей) границы объекта					
Обозначение характерных точек части границы	Координаты, м		Метод определения координат характерной точки	Средняя квадратическая погрешность положения характерной точки (Mt), м	Описание обозначения точки на местности (при наличии)
	X	Y			
1	2	3	4	5	6
-	-	-	-	-	-

Раздел 3

Сведения о местоположении измененных (уточненных) границ объекта

1. Система координат -

2. Сведения о характерных точках границ объекта

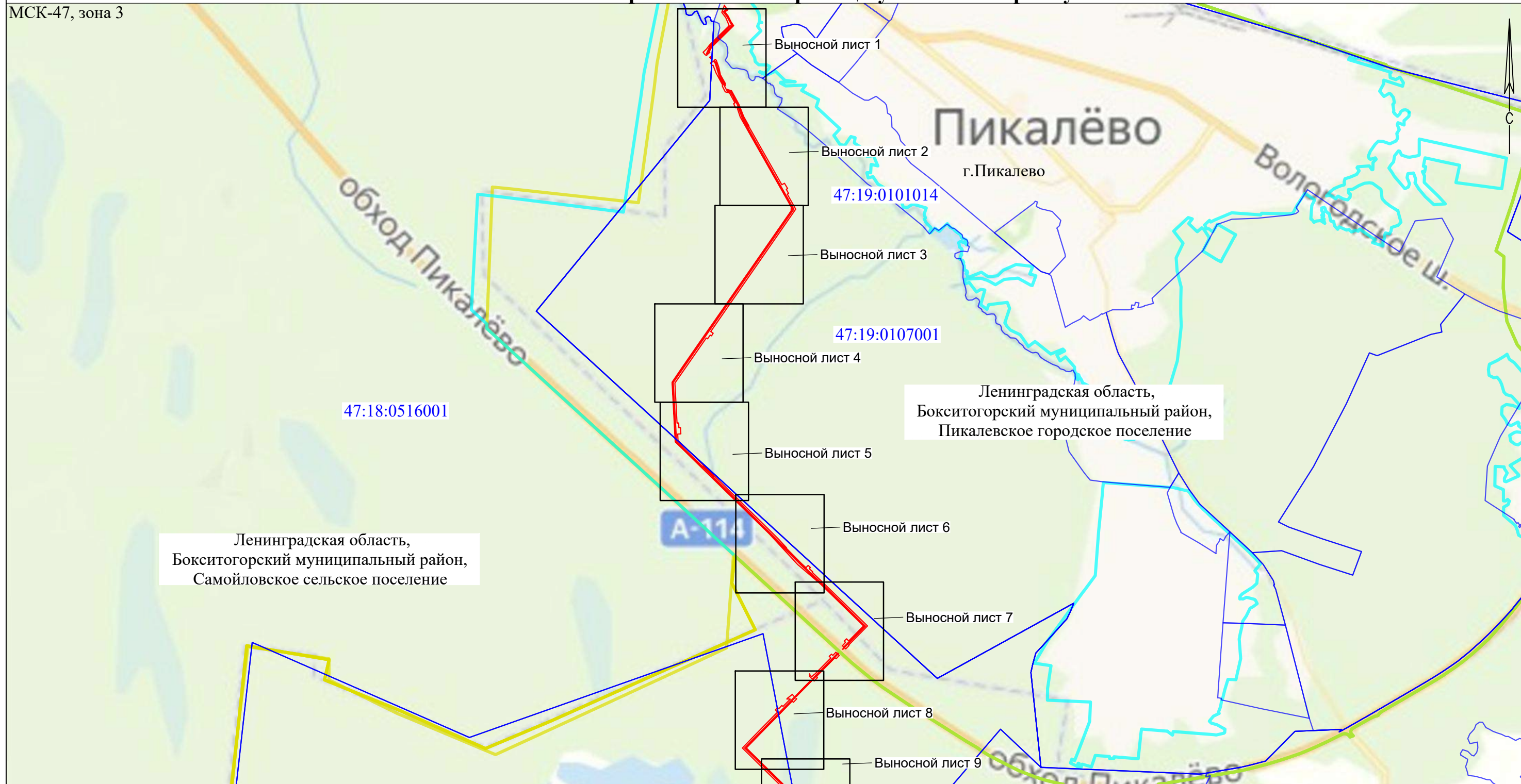
Обозначение характерных точек границ	Существующие координаты, м		Измененные (уточненные) координаты, м		Метод определения координат характерной точки	Средняя квадратическая погрешность положения характерной точки (Mt), м	Описание обозначения точки на местности (при наличии)
	X	Y	X	Y			
1	2	3	4	5	6	7	8
-	-	-	-	-	-	-	

3. Сведения о характерных точках части (частей) границы объекта

Обозначение характерных точек части границы	Существующие координаты, м		Измененные (уточненные) координаты, м		Метод определения координат характерной точки	Средняя квадратическая погрешность положения характерной точки (Mt), м	Описание обозначения точки на местности (при наличии)
	X	Y	X	Y			
1	2	3	4	5	6	7	8
-	-	-	-	-	-	-	

Схема расположения границ публичного сервитута

МСК-47, зона 3



Ленинградская область,
Бокситогорский муниципальный район,
Самойловское сельское поселение

Ленинградская область,
Бокситогорский муниципальный район,
Пикалевское городское поселение

Масштаб 1:25 000

Условные обозначения




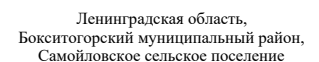
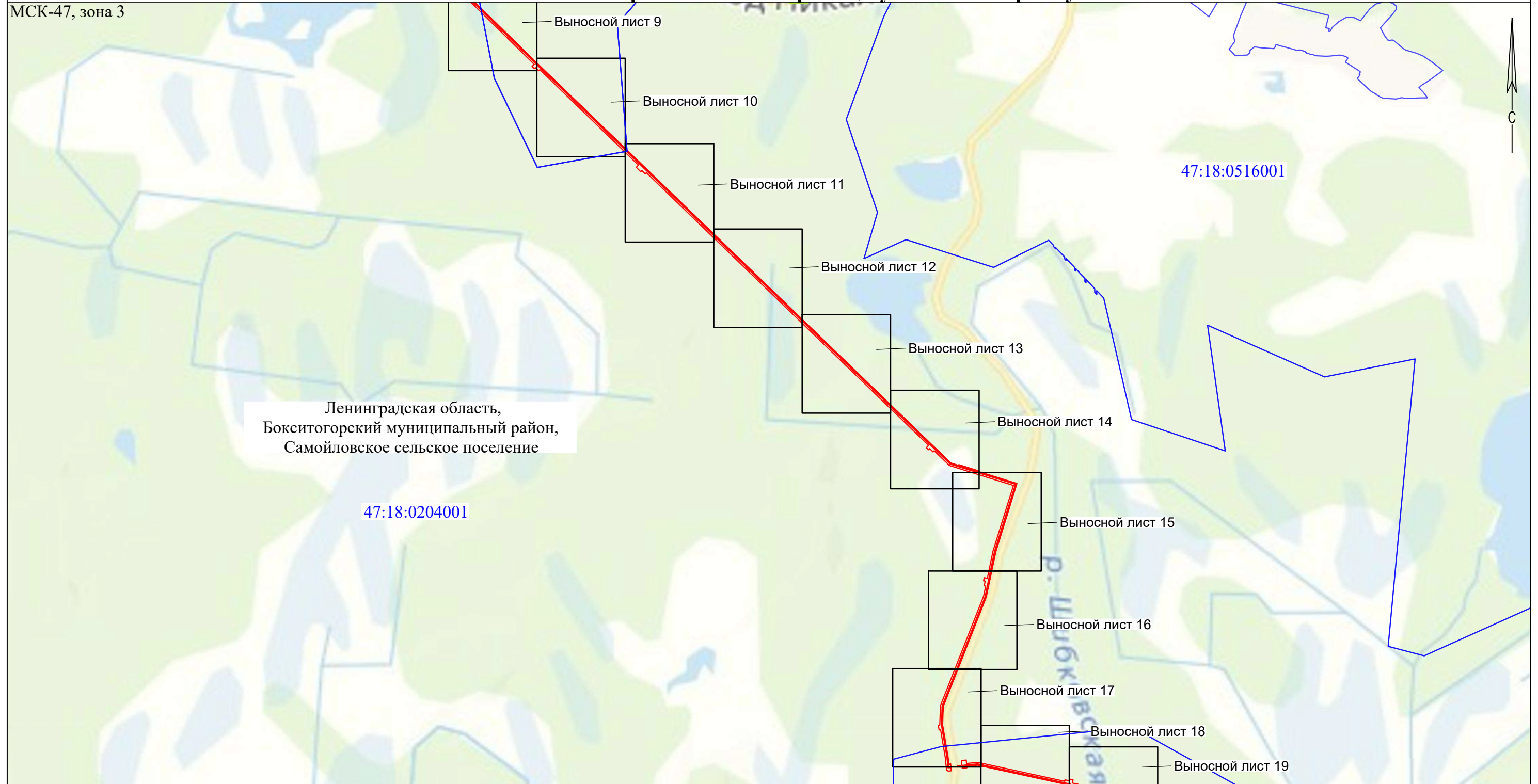
- | | |
|---|--|
|  - Проектные границы публичного сервитута |  - Граница кадастрового квартала |
|  - Граница муниципального образования |  47:06:0642001 - Номер кадастрового квартала |
|  - Граница населенного пункта |  Ленинградская область,
Бокситогорский муниципальный район,
Самойловское сельское поселение - Наименование муниципального образования |

Схема расположения границ публичного сервитута

МСК-47, зона 3



Масштаб 1:25 000

Условные обозначения

- Проектные границы публичного сервитута
- Граница муниципального образования
- Граница населенного пункта

- Граница кадастрового квартала
- 47:06:0642001 — Номер кадастрового квартала
- Ленинградская область,
Бокситогорский муниципальный район,
Самойловское сельское поселение — Наименование муниципального образования

Схема расположения границ публичного сервитута

МСК-47, зона 3



Масштаб 1:25 000

Условные обозначения

- Проектные границы публичного сервитута
- Граница муниципального образования
- Граница населенного пункта

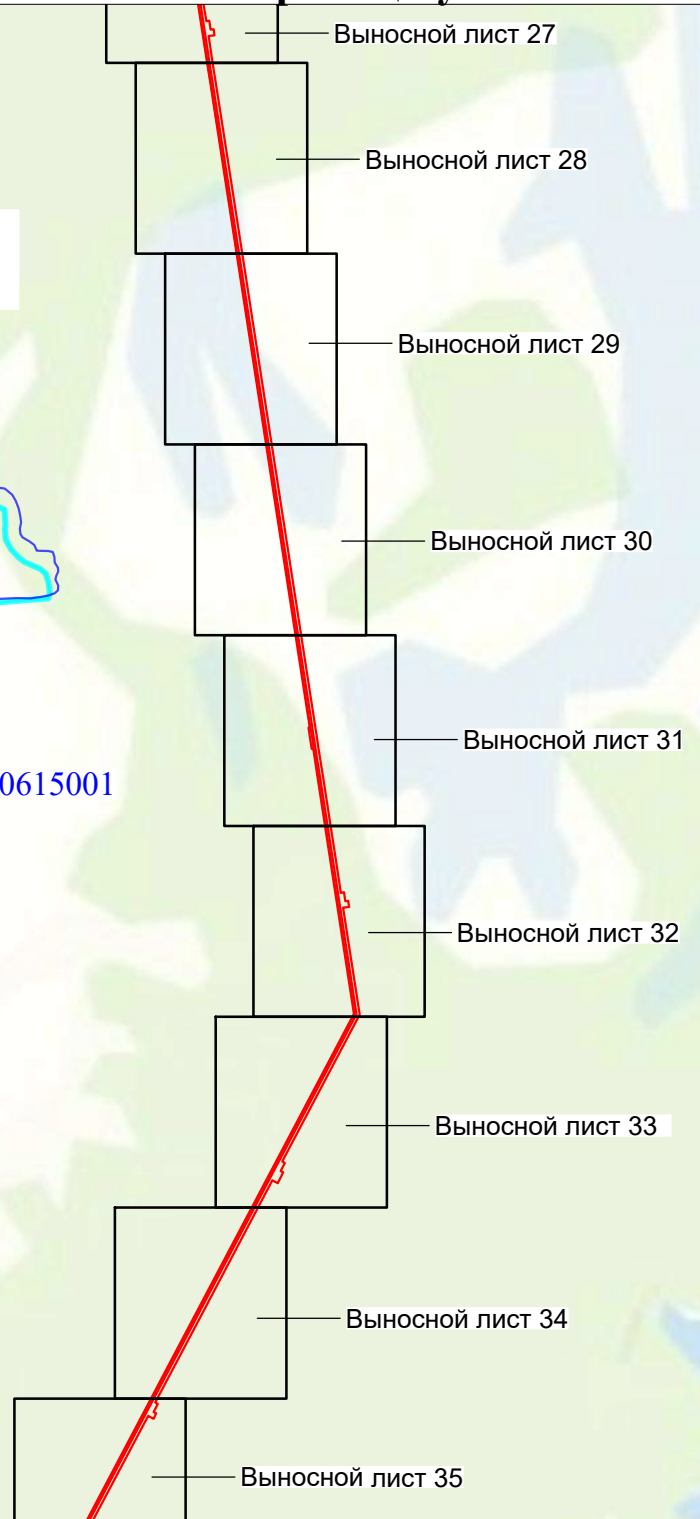
- Граница кадастрового квартала
- 47:06:0642001 — Номер кадастрового квартала
- Ленинградская область,
Бокситогорский муниципальный район,
Самойловское сельское поселение — Наименование муниципального образования

Схема расположения границ публичного сервитута

МСК-47, зона 3

Ленинградская область,
Бокситогорский муниципальный район,
Самойловское сельское поселение

47:18:0615001



Масштаб 1:25 000

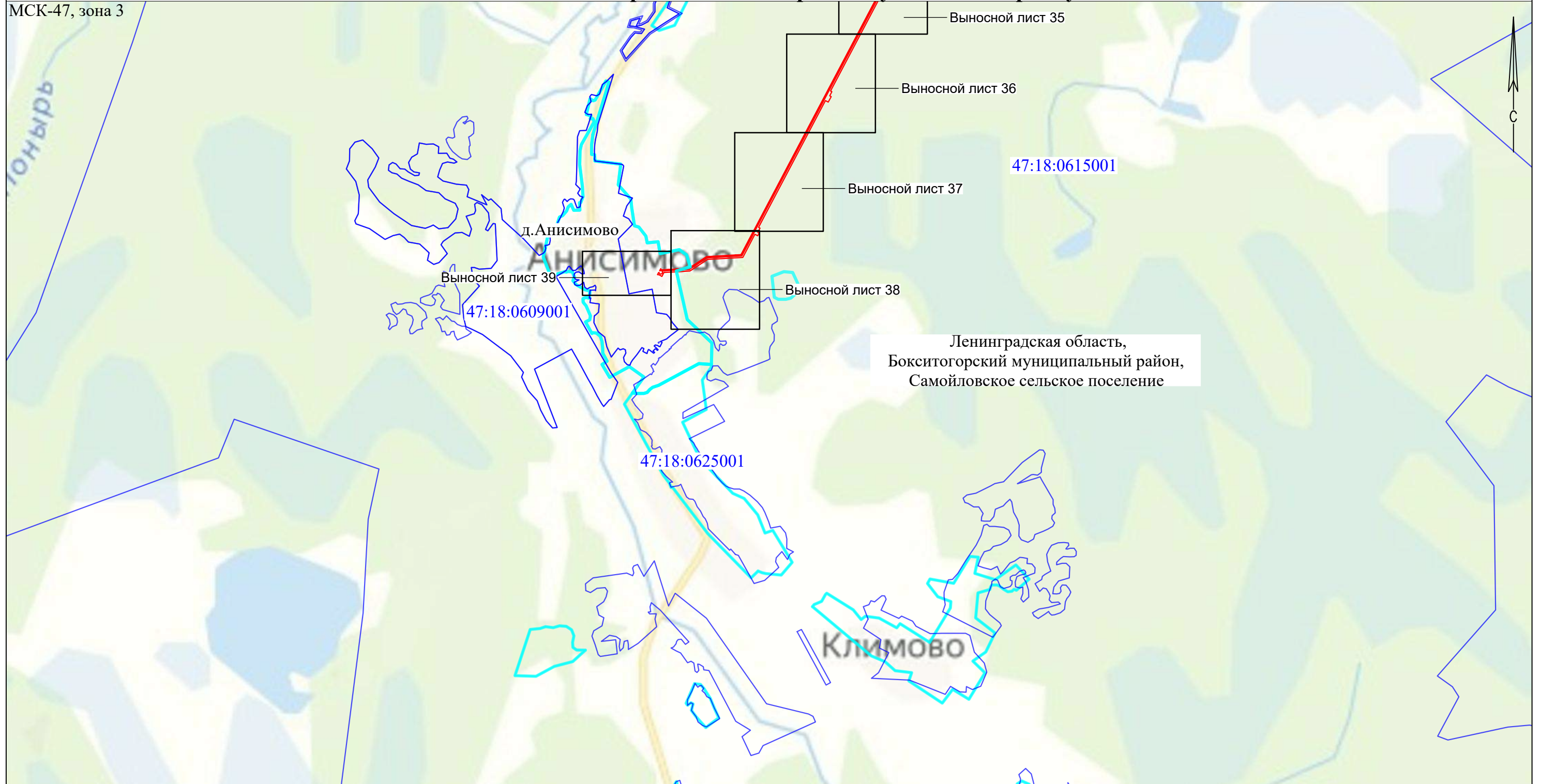
Условные обозначения

- Проектные границы публичного сервитута
- Граница муниципального образования
- Граница населенного пункта

- Граница кадастрового квартала
- 47:06:0642001 - Номер кадастрового квартала
- Ленинградская область,
Бокситогорский муниципальный район,
Самойловское сельское поселение - Наименование муниципального образования

Схема расположения границ публичного сервитута

МСК-47, зона 3



Масштаб 1:25 000

Условные обозначения

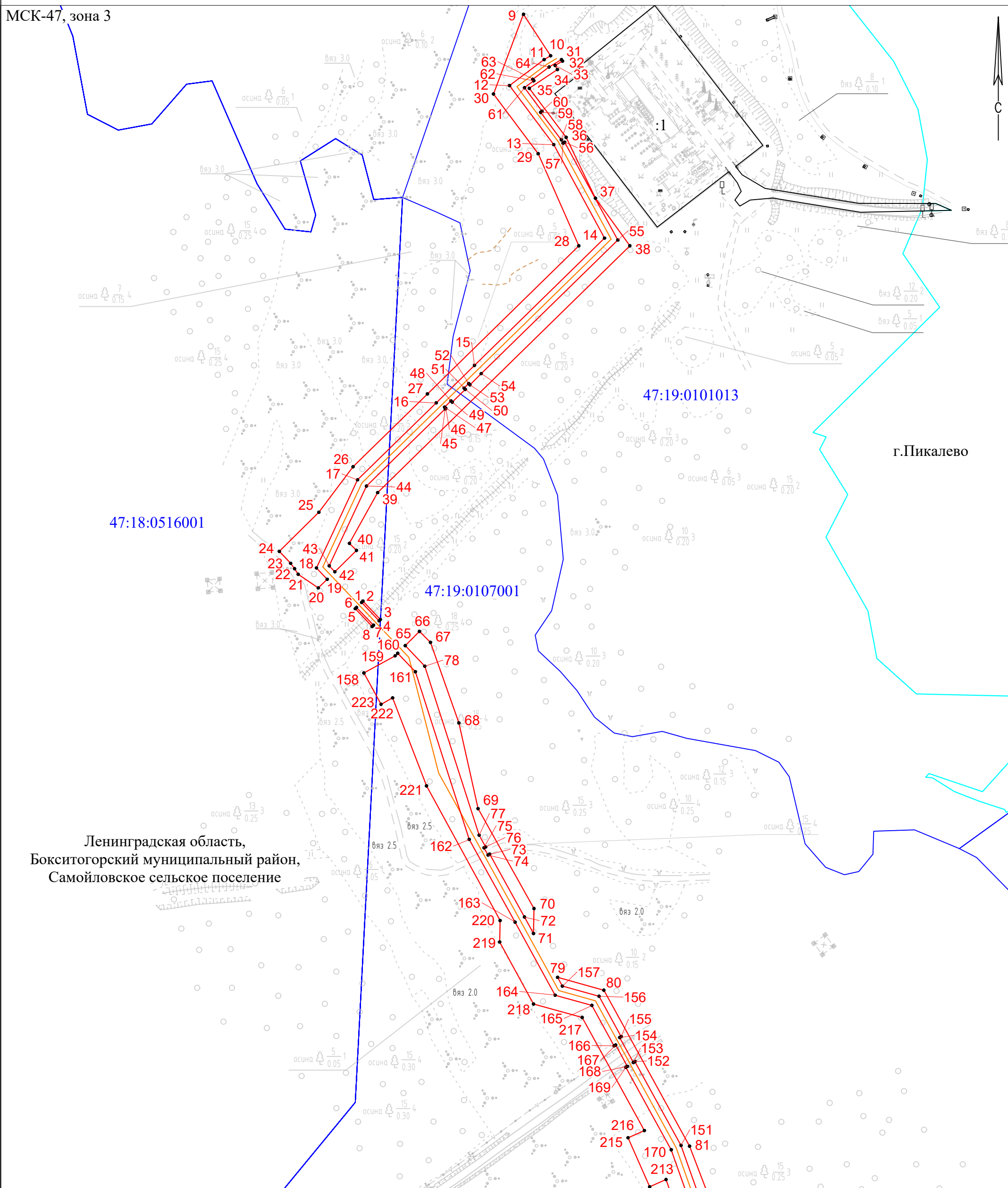
- Проектные границы публичного сервитута
- Граница муниципального образования
- Граница населенного пункта

- Граница кадастрового квартала
- 47:06:0642001 — Номер кадастрового квартала
- Ленинградская область,
Бокситогорский муниципальный район,
Самойловское сельское поселение — Наименование муниципального образования

Схема расположения границ публичного сервитута

Выносной лист 1

МСК-47, зона 3



Масштаб 1:2000

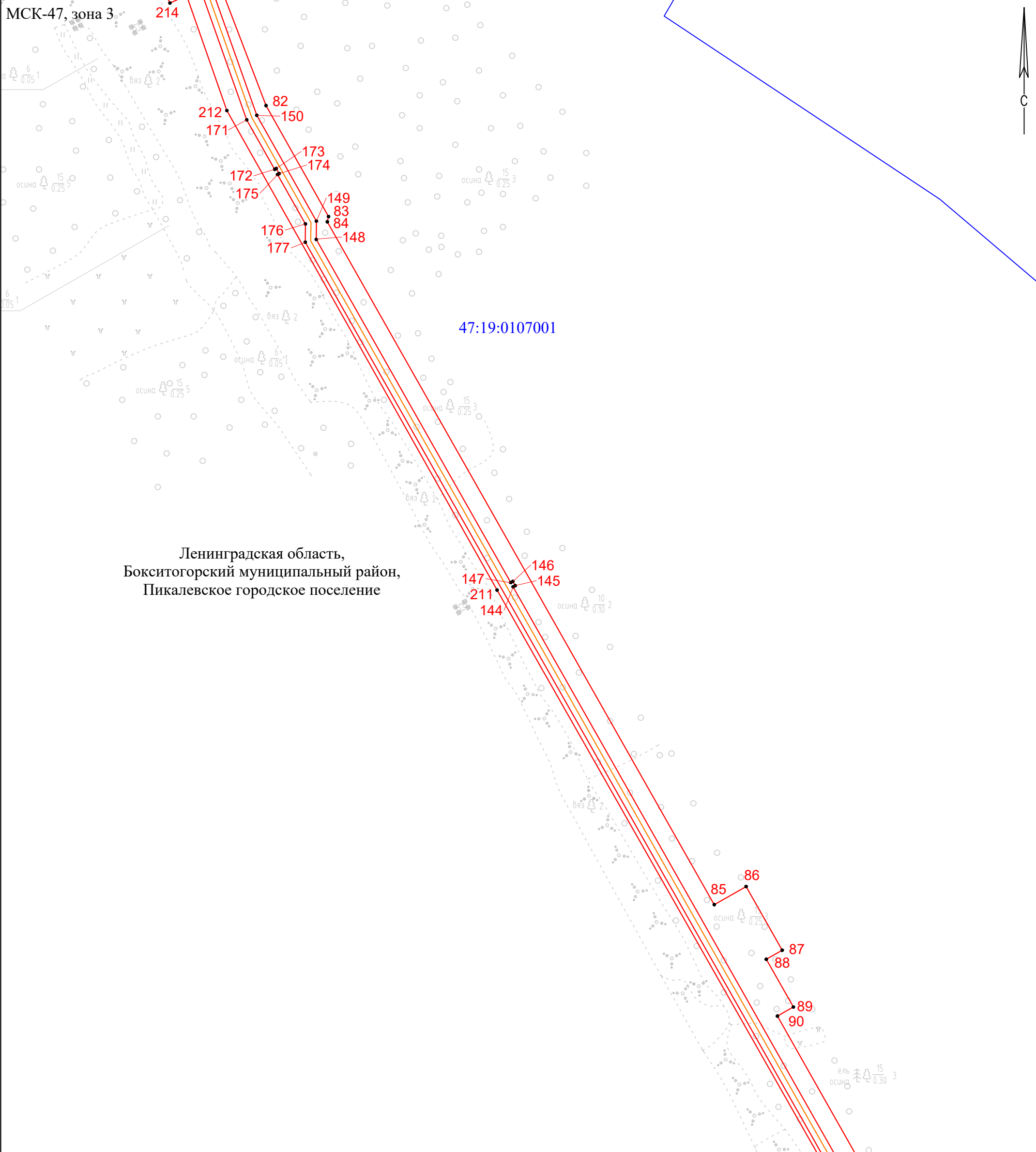
Условные обозначения

- | | | | | | |
|------------|---|---|----------|---|--|
| ● | - | Характерная точка границы, сведения о которой позволяют однозначно определить ее положение на местности | — | - | Часть границы, сведения ЕГРН о которой позволяют однозначно определить ее положение на местности |
| — (red) | - | Проектные границы публичного сервитута | — (cyan) | - | Граница населенного пункта |
| — (orange) | - | Проектное местоположение газопровода | | - | Наименование муниципального образования |
| 1 | - | Обозначение новой характерной точки | | - | Номер кадастрового квартала |
| — (blue) | - | Граница кадастрового квартала | | - | Кадастровый номер земельного участка |

Ленинградская область,
Бокситогорский муниципальный район,
Самойловское сельское поселение
47:18:0516001

Схема расположения границ публичного сервитута

Выносной лист 2



Ленинградская область,
Бокситогорский муниципальный район,
Пикалевское городское поселение

47:19:0107001

Масштаб 1:2000


Условные обозначения

- | | | | | | |
|------------|---|---|--|---|--|
| ● | - | Характерная точка границы, сведения о которой позволяют однозначно определить ее положение на местности | — | - | Часть границы, сведения ЕГРН о которой позволяют однозначно определить ее положение на местности |
| — (red) | - | Проектные границы публичного сервитута | — (cyan) | - | Граница населенного пункта |
| — (orange) | - | Проектное местоположение газопровода | | - | Наименование муниципального образования |
| 1 | - | Обозначение новой характерной точки | Ленинградская область,
Бокситогорский муниципальный район,
Саймоловское сельское поселение | - | Номер кадастрового квартала |
| — (blue) | - | Граница кадастрового квартала | 47:18:0516001 | - | Кадастровый номер земельного участка |

Схема расположения границ публичного сервитута

Выносной лист 3

МСК-47, зона 3



Ленинградская область,
Бокситогорский муниципальный район,
Пикалевское городское поселение

47:19:0107001

Масштаб 1:2000

Условные обозначения

- | | | | | | |
|---|---|---|---|---|--|
| ● | - | Характерная точка границы, сведения о которой позволяют однозначно определить ее положение на местности | — | - | Часть границы, сведения ЕГРН о которой позволяют однозначно определить ее положение на местности |
| — | - | Проектные границы публичного сервитута | — | - | Граница населенного пункта |
| — | - | Проектное местоположение газопровода | — | - | Наименование муниципального образования |
| 1 | - | Обозначение новой характерной точки | — | - | Номер кадастрового квартала |
| — | - | Граница кадастрового квартала | — | - | Кадастровый номер земельного участка |

Ленинградская область,
Бокситогорский муниципальный район,
Саймоловское сельское поселение
47:18:0516001

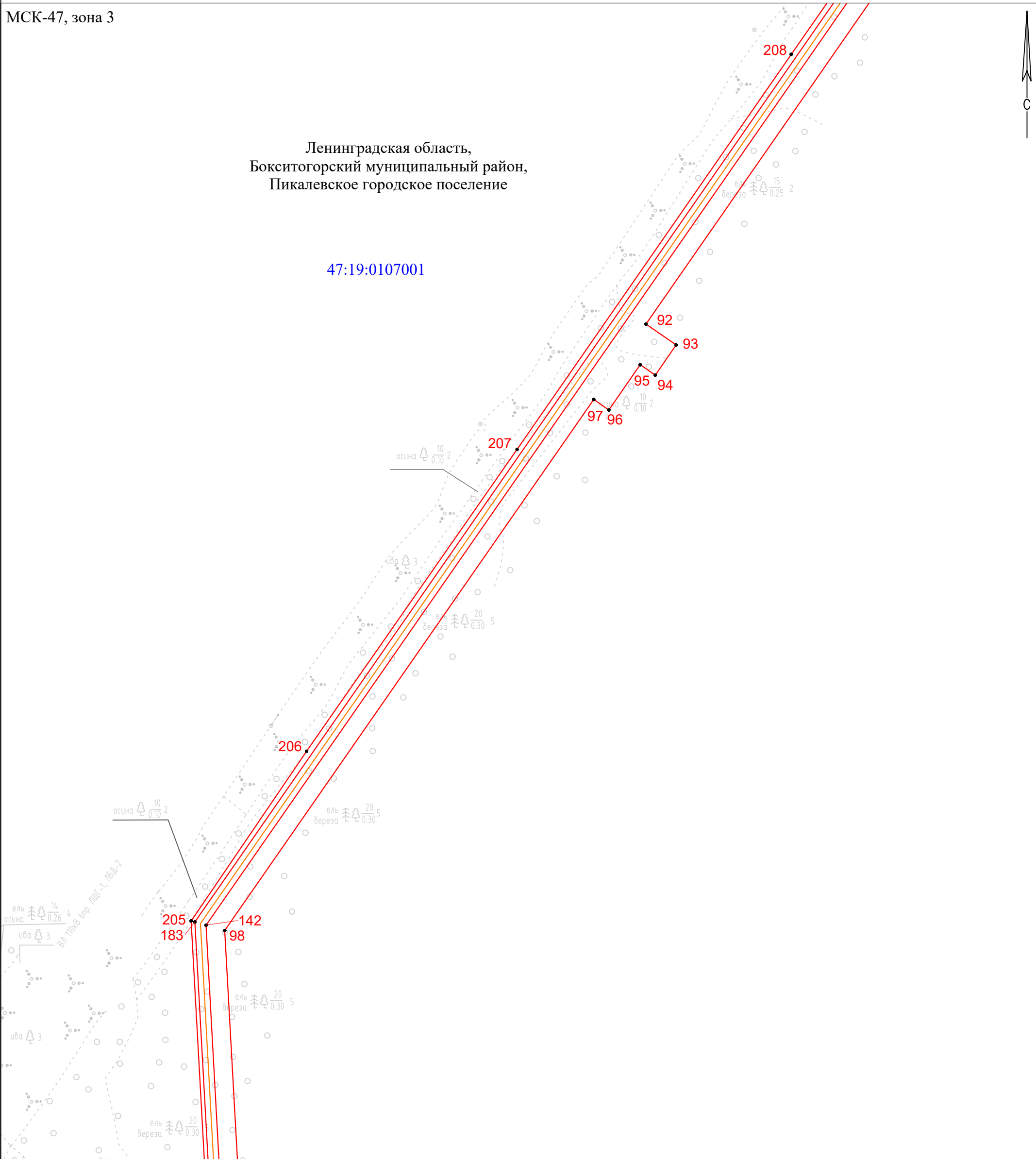
Схема расположения границ публичного сервитута

Выносной лист 4

МСК-47, зона 3

Ленинградская область,
Бокситогорский муниципальный район,
Пикалевское городское поселение

47:19:0107001



Масштаб 1:2000

Условные обозначения

- | | | | | | |
|------------|---|---|--|---|--|
| ● | - | Характерная точка границы, сведения о которой позволяют однозначно определить ее положение на местности | — | - | Часть границы, сведения ЕГРН о которой позволяют однозначно определить ее положение на местности |
| — (red) | - | Проектные границы публичного сервитута | — (cyan) | - | Граница населенного пункта |
| — (orange) | - | Проектное местоположение газопровода | — (blue) | - | Граница кадастрового квартала |
| 1 | - | Обозначение новой характерной точки | Ленинградская область,
Бокситогорский муниципальный район,
Саймоловское сельское поселение | - | Наименование муниципального образования |
| | - | | 47:18:0516001 | - | Номер кадастрового квартала |
| | - | | :318 | - | Кадастровый номер земельного участка |

Схема расположения границ публичного сервитута

Выносной лист 5

МСК-47, зона 3

47:19:0107001

Ленинградская область,
Бокситогорский муниципальный район,
Пикалевское городское поселение

47:18:0516001

Масштаб 1:2000

Условные обозначения

- | | | | | | |
|---------------|---|---|---------------|---|--|
| ● | - | Характерная точка границы, сведения о которой позволяют однозначно определить ее положение на местности | — | - | Часть границы, сведения ЕГРН о которой позволяют однозначно определить ее положение на местности |
| — (красная) | - | Проектные границы публичного сервитута | — (голубая) | - | Граница населенного пункта |
| — (оранжевая) | - | Проектное местоположение газопровода | — (голубая) | - | Наименование муниципального образования |
| 1 | - | Обозначение новой характерной точки | 47:18:0516001 | - | Номер кадастрового квартала |
| — (синяя) | - | Граница кадастрового квартала | :318 | - | Кадастровый номер земельного участка |

Ленинградская область,
Бокситогорский муниципальный район,
Саймоловское сельское поселение

47:18:0516001

:318



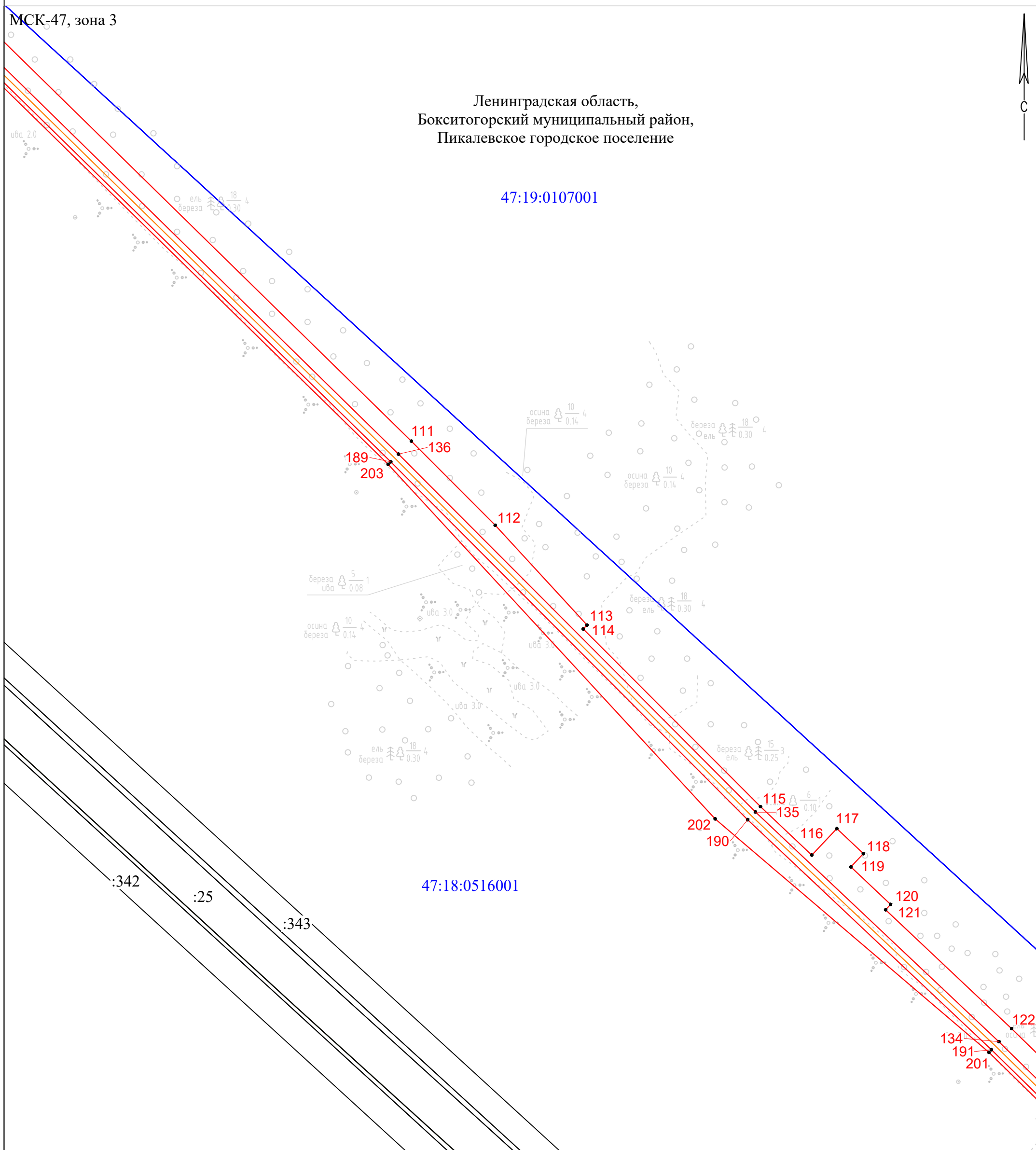
Схема расположения границ публичного сервитута

Выносной лист 6

МСК-47, зона 3

Ленинградская область,
Бокситогорский муниципальный район,
Пикалевское городское поселение

47:19:0107001



Масштаб 1:2000

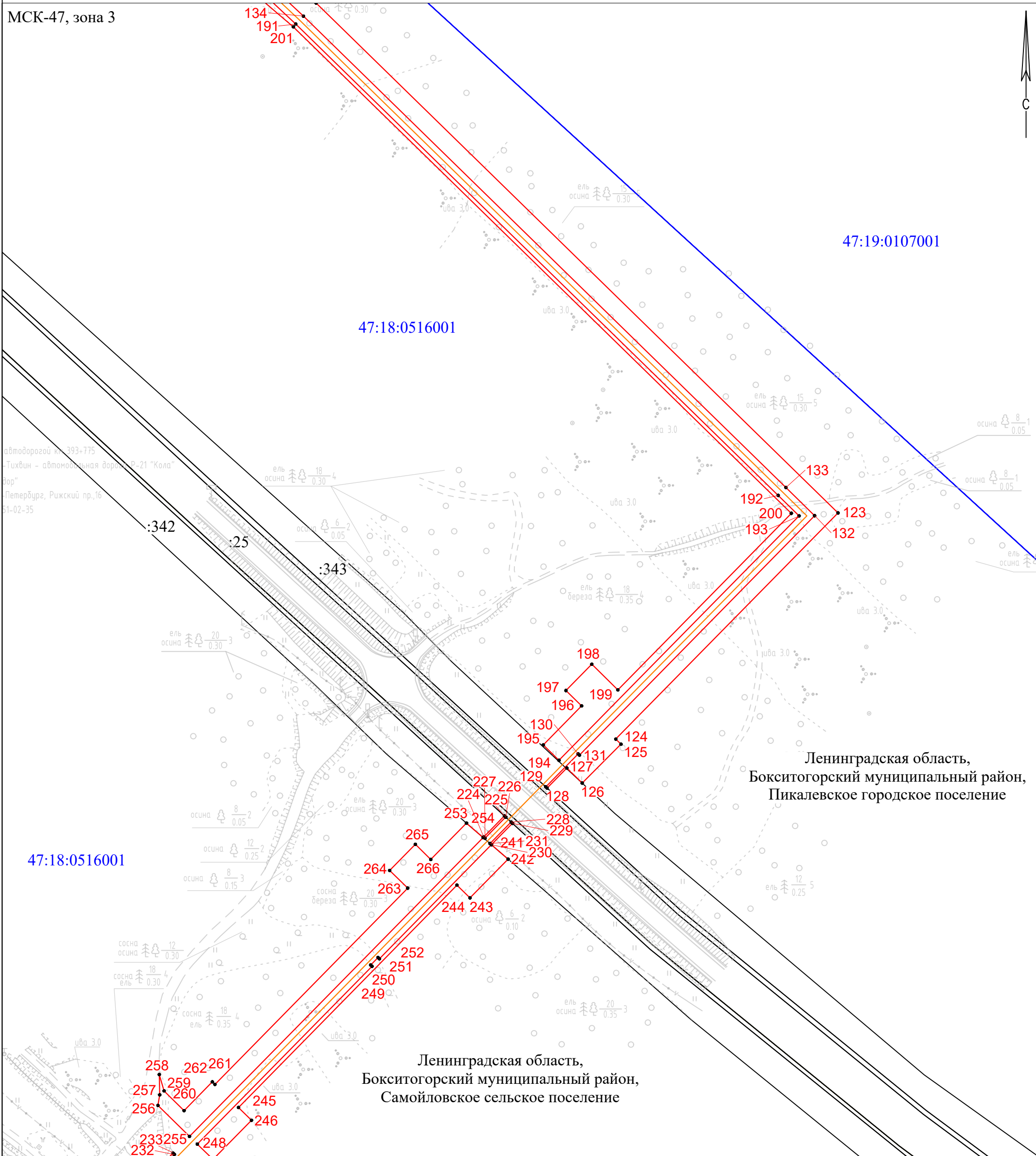
Условные обозначения

- | | | | | | |
|------------|---|---|---------------|---|--|
| ● | - | Характерная точка границы, сведения о которой позволяют однозначно определить ее положение на местности | — | - | Часть границы, сведения ЕГРН о которой позволяют однозначно определить ее положение на местности |
| — (red) | - | Проектные границы публичного сервитута | — (cyan) | - | Граница населенного пункта |
| — (orange) | - | Проектное местоположение газопровода | — (blue) | - | Наименование муниципального образования |
| 1 | - | Обозначение новой характерной точки | 47:18:0516001 | - | Номер кадастрового квартала |
| — (blue) | - | Граница кадастрового квартала | :318 | - | Кадастровый номер земельного участка |

Схема расположения границ публичного сервитута

Выносной лист 7

МСК-47, зона 3



Условные обозначения

- | | | | | | |
|------------|---|---|---------------|---|--|
| ● | - | Характерная точка границы, сведения о которой позволяют однозначно определить ее положение на местности | — | - | Часть границы, сведения ЕГРН о которой позволяют однозначно определить ее положение на местности |
| — (red) | - | Проектные границы публичного сервитута | — (cyan) | - | Граница населенного пункта |
| — (orange) | - | Проектное местоположение газопровода | — (blue) | - | Наименование муниципального образования |
| 1 | - | Обозначение новой характерной точки | 47:18:0516001 | - | Номер кадастрового квартала |
| — (blue) | - | Граница кадастрового квартала | :318 | - | Кадастровый номер земельного участка |

Схема расположения границ публичного сервитута

Выносной лист 8

МСК-47, зона 3

тел.: 8(81366)70-156

47:18:0204001

47:18:0516001

Ленинградская область,
Бокситогорский муниципальный район,
Самойловское сельское поселение

Масштаб 1:2000

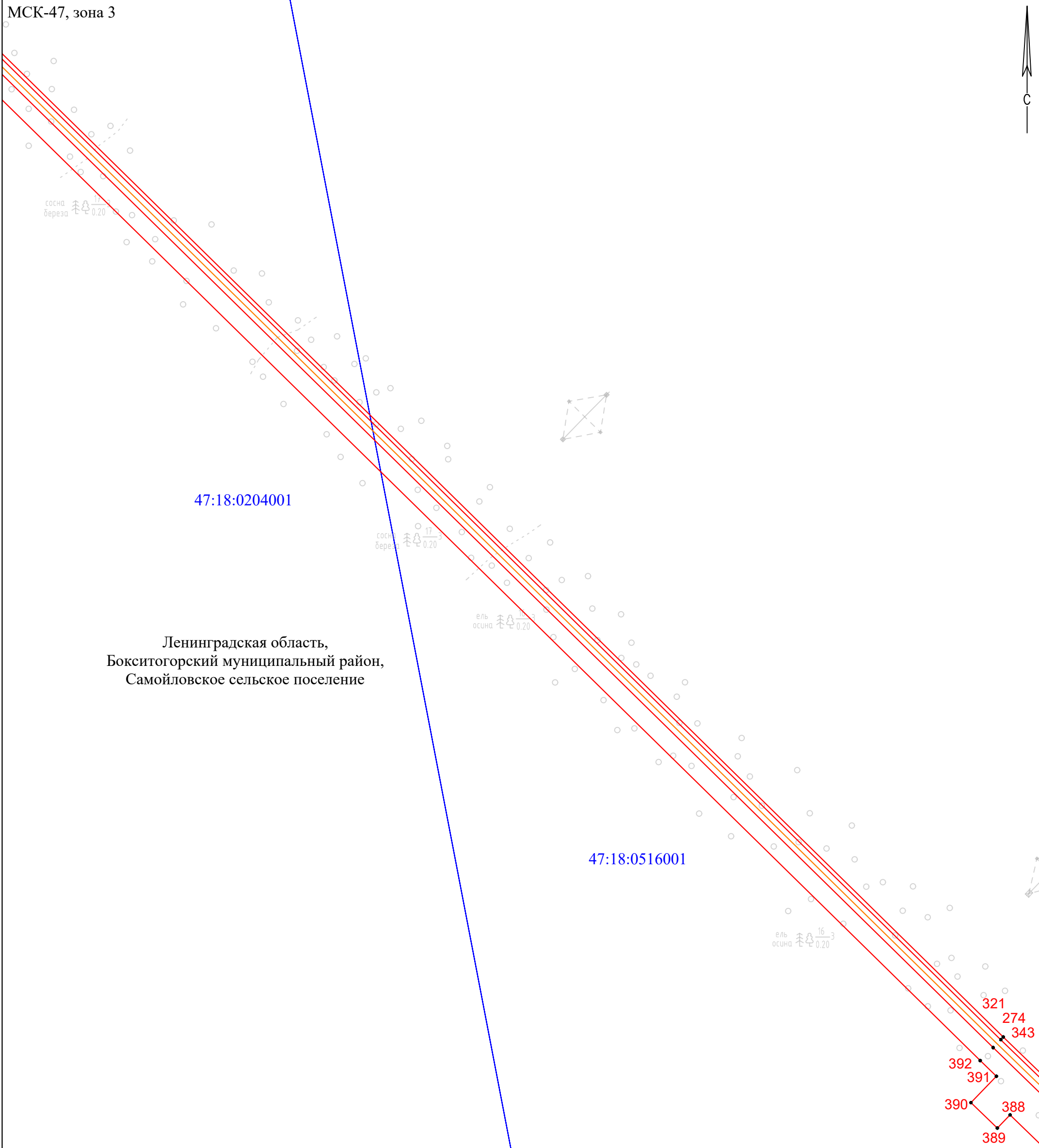
Условные обозначения

- | | | | | | |
|---------------|---|---|---------------|---|--|
| ● | - | Характерная точка границы, сведения о которой позволяют однозначно определить ее положение на местности | — | - | Часть границы, сведения ЕГРН о которой позволяют однозначно определить ее положение на местности |
| — (красная) | - | Проектные границы публичного сервитута | — (голубая) | - | Граница населенного пункта |
| — (оранжевая) | - | Проектное местоположение газопровода | — (голубая) | - | Наименование муниципального образования |
| 1 | - | Обозначение новой характерной точки | 47:18:0516001 | - | Номер кадастрового квартала |
| — (синяя) | - | Граница кадастрового квартала | 47:18:0204001 | - | Кадастровый номер земельного участка |

Схема расположения границ публичного сервитута

Выносной лист 9

МСК-47, зона 3



Ленинградская область,
Бокситогорский муниципальный район,
Самойловское сельское поселение

Масштаб 1:2000

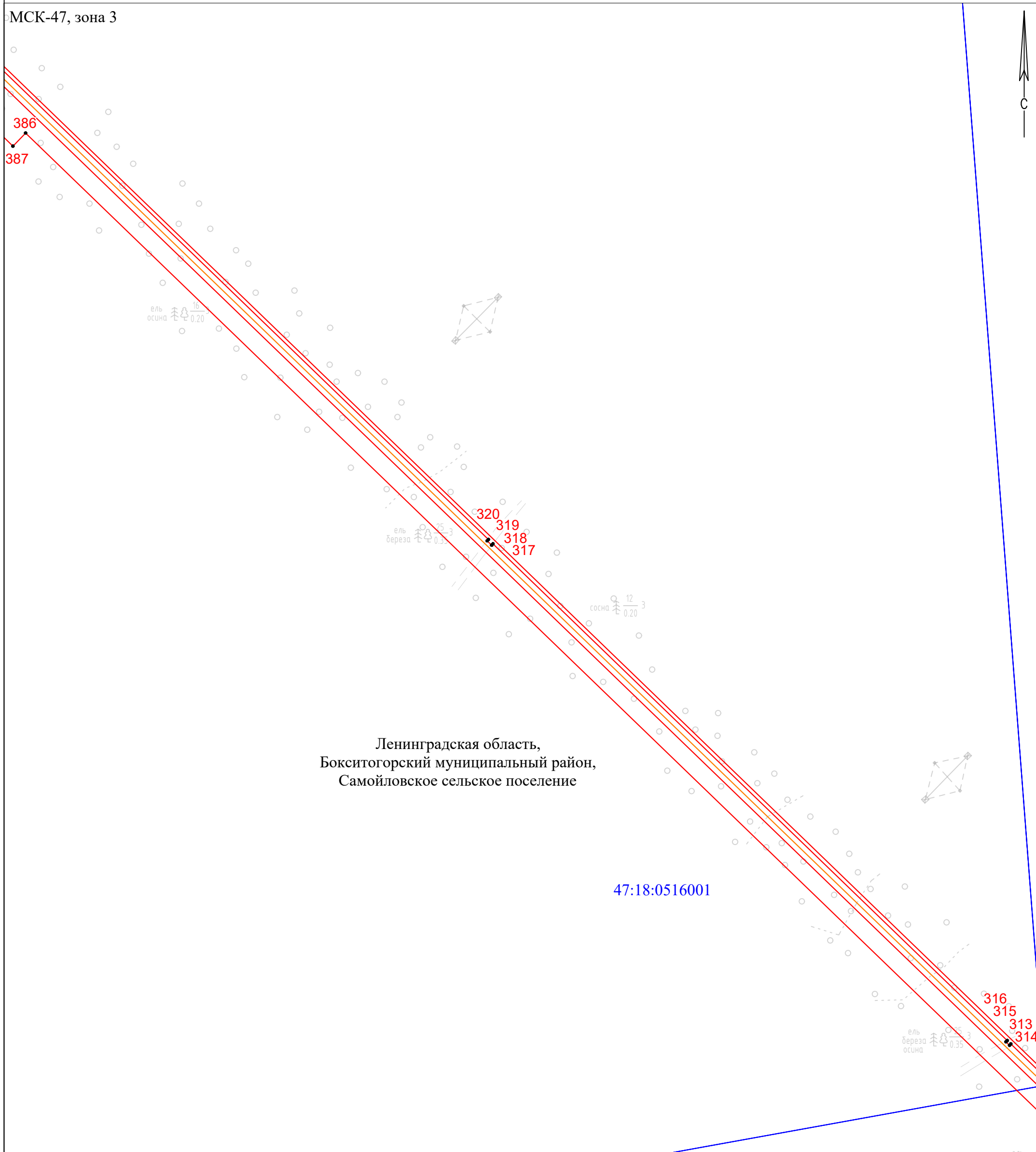
Условные обозначения

- | | | | | | |
|------------|---|---|---------------|---|--|
| ● | - | Характерная точка границы, сведения о которой позволяют однозначно определить ее положение на местности | — | - | Часть границы, сведения ЕГРН о которой позволяют однозначно определить ее положение на местности |
| — (red) | - | Проектные границы публичного сервитута | — (cyan) | - | Граница населенного пункта |
| — (orange) | - | Проектное местоположение газопровода | — (blue) | - | Наименование муниципального образования |
| 1 | - | Обозначение новой характерной точки | 47:18:0516001 | - | Номер кадастрового квартала |
| — (blue) | - | Граница кадастрового квартала | :318 | - | Кадастровый номер земельного участка |

Схема расположения границ публичного сервитута

Выносной лист 10

МСК-47, зона 3



Ленинградская область,
Бокситогорский муниципальный район,
Самойловское сельское поселение

47:18:0516001

Масштаб 1:2000


Условные обозначения

- | | | | | | |
|------------|---|---|---------------|---|--|
| ● | - | Характерная точка границы, сведения о которой позволяют однозначно определить ее положение на местности | — | - | Часть границы, сведения ЕГРН о которой позволяют однозначно определить ее положение на местности |
| — (red) | - | Проектные границы публичного сервитута | — (cyan) | - | Граница населенного пункта |
| — (orange) | - | Проектное местоположение газопровода | — (blue) | - | Наименование муниципального образования |
| 1 | - | Обозначение новой характерной точки | 47:18:0516001 | - | Номер кадастрового квартала |
| — (blue) | - | Граница кадастрового квартала | :318 | - | Кадастровый номер земельного участка |

Схема расположения границ публичного сервитута

Выносной лист 11

МСК-47, зона 3



47:18:0204001

Ленинградская область,
Бокситогорский муниципальный район,
Самойловское сельское поселение

Масштаб 1:2000

Условные обозначения

- | | | | | | |
|------------|---|---|---------------|---|--|
| ● | - | Характерная точка границы, сведения о которой позволяют однозначно определить ее положение на местности | — | - | Часть границы, сведения ЕГРН о которой позволяют однозначно определить ее положение на местности |
| — (red) | - | Проектные границы публичного сервитута | — (cyan) | - | Граница населенного пункта |
| — (orange) | - | Проектное местоположение газопровода | — (text) | - | Наименование муниципального образования |
| 1 | - | Обозначение новой характерной точки | 47:18:0516001 | - | Номер кадастрового квартала |
| — (blue) | - | Граница кадастрового квартала | :318 | - | Кадастровый номер земельного участка |

Схема расположения границ публичного сервитута

Выносной лист 12

МСК-47, зона 3



Ленинградская область,
Бокситогорский муниципальный район,
Самойловское сельское поселение

47:18:0204001


Масштаб 1:2000

Условные обозначения

- | | | | | | |
|------------|---|---|---------------|---|--|
| ● | - | Характерная точка границы, сведения о которой позволяют однозначно определить ее положение на местности | — | - | Часть границы, сведения ЕГРН о которой позволяют однозначно определить ее положение на местности |
| — (red) | - | Проектные границы публичного сервитута | — (cyan) | - | Граница населенного пункта |
| — (orange) | - | Проектное местоположение газопровода | — (blue) | - | Наименование муниципального образования |
| 1 | - | Обозначение новой характерной точки | 47:18:0516001 | - | Номер кадастрового квартала |
| — (blue) | - | Граница кадастрового квартала | :318 | - | Кадастровый номер земельного участка |

Схема расположения границ публичного сервитута

Выносной лист 13



Масштаб 1:2000

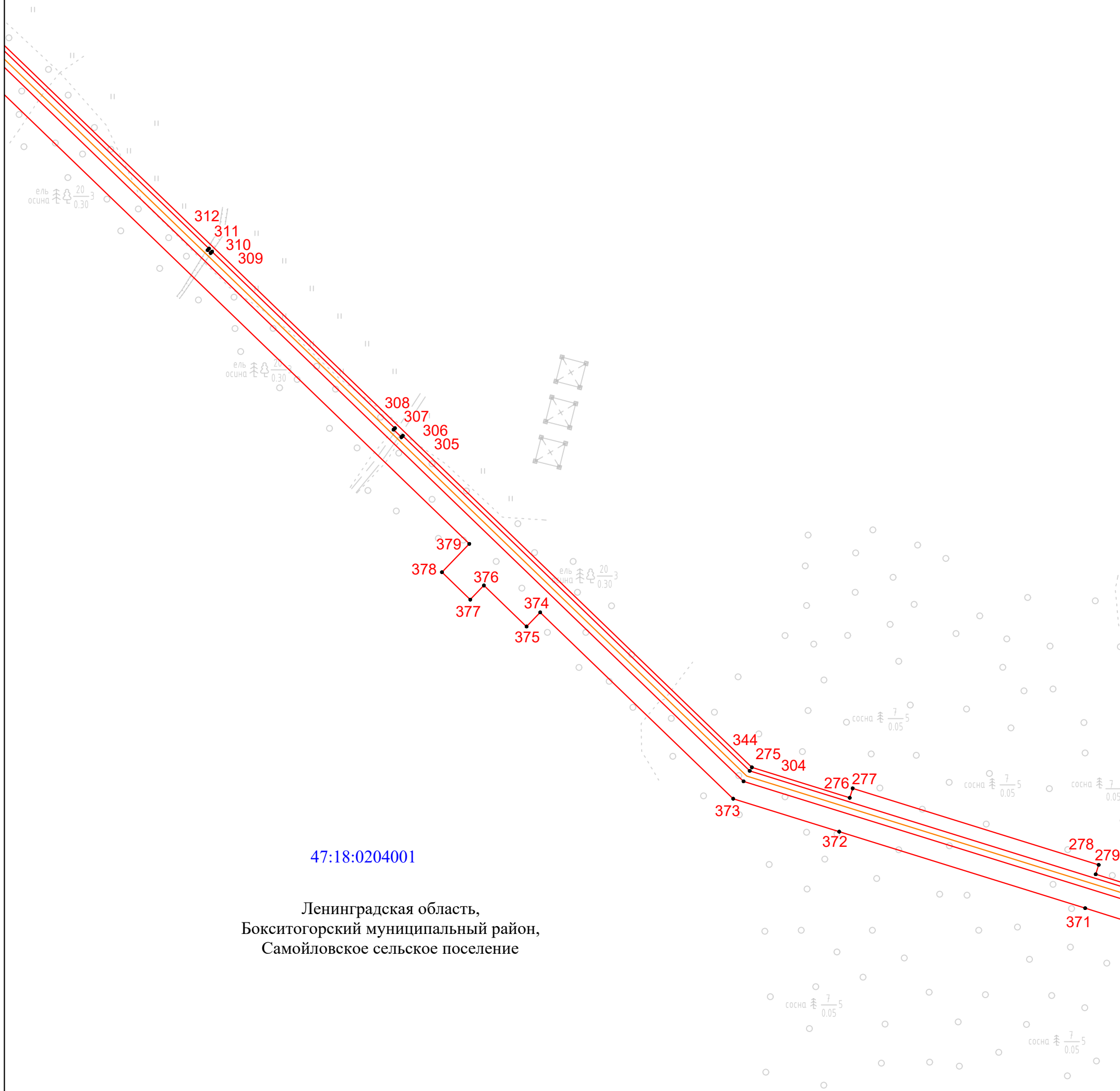
Условные обозначения

- | | | | |
|---|---|---|--|
| ● | - Характерная точка границы, сведения о которой позволяют однозначно определить ее положение на местности | — | - Часть границы, сведения ЕГРН о которой позволяют однозначно определить ее положение на местности |
| — | - Проектные границы публичного сервитута | — | - Граница населенного пункта |
| — | - Проектное местоположение газопровода | — | - Наименование муниципального образования |
| 1 | - Обозначение новой характерной точки | — | - Номер кадастрового квартала |
| — | - Граница кадастрового квартала | — | - Кадастровый номер земельного участка |
- Ленинградская область,
Бокситогорский муниципальный район,
Самойловское сельское поселение
47:18:0516001
:318

Схема расположения границ публичного сервитута

Выносной лист 14

МСК-47, зона 3



47:18:0204001

Ленинградская область,
Бокситогорский муниципальный район,
Самойловское сельское поселение

Масштаб 1:2000

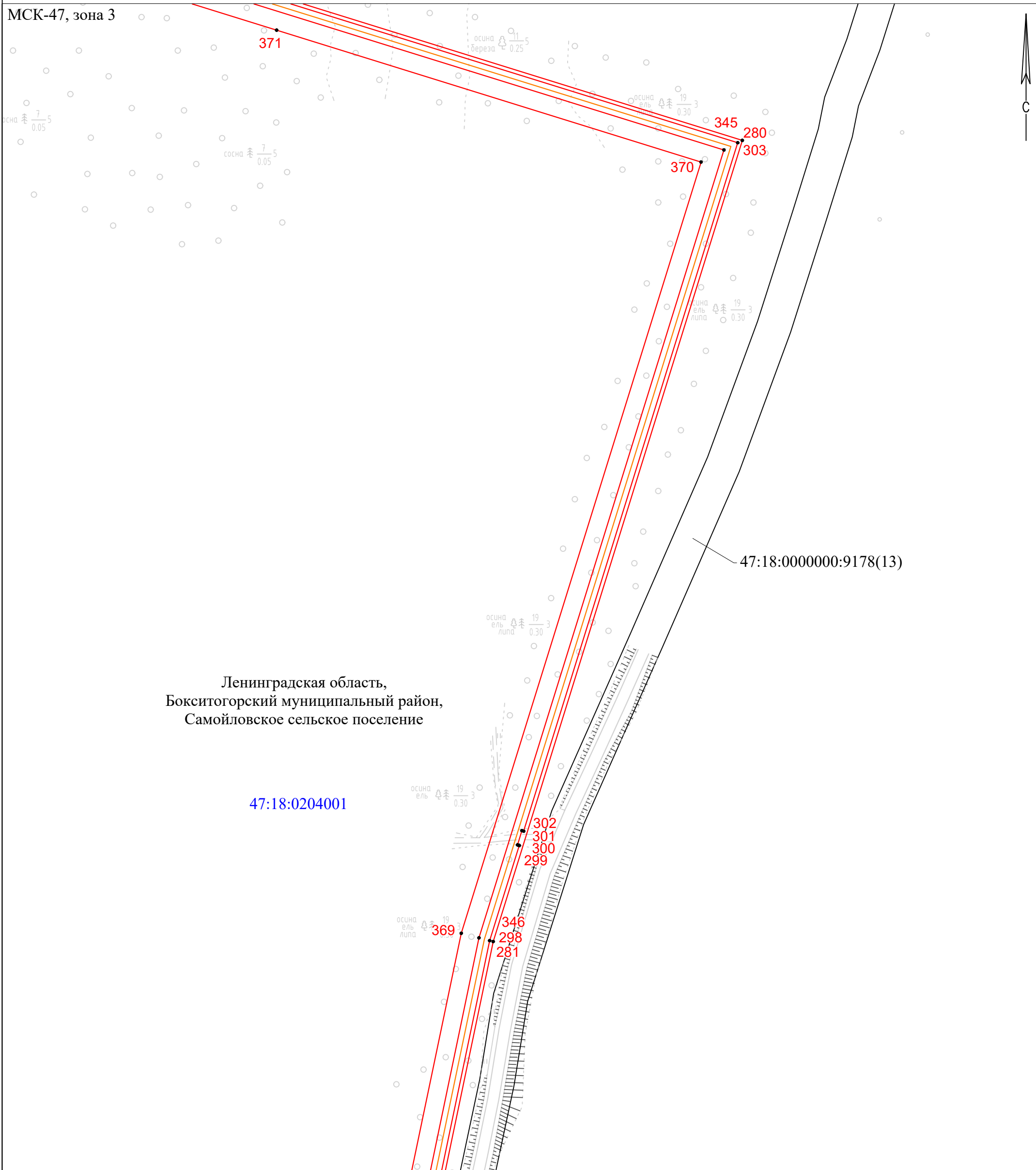
Условные обозначения

- | | | | | | |
|------------|---|---|---------------|---|--|
| ● | - | Характерная точка границы, сведения о которой позволяют однозначно определить ее положение на местности | — | - | Часть границы, сведения ЕГРН о которой позволяют однозначно определить ее положение на местности |
| — (red) | - | Проектные границы публичного сервитута | — (cyan) | - | Граница населенного пункта |
| — (yellow) | - | Проектное местоположение газопровода | — (blue) | - | Наименование муниципального образования |
| 1 | - | Обозначение новой характерной точки | 47:18:0516001 | - | Номер кадастрового квартала |
| — (blue) | - | Граница кадастрового квартала | :318 | - | Кадастровый номер земельного участка |

Схема расположения границ публичного сервитута

Выносной лист 15

МСК-47, зона 3



Ленинградская область,
Бокситогорский муниципальный район,
Самойловское сельское поселение

47:18:0204001

47:18:0000000:9178(13)

Масштаб 1:2000

Условные обозначения

- | | | | | | |
|------------|---|---|---------------|---|--|
| ● | - | Характерная точка границы, сведения о которой позволяют однозначно определить ее положение на местности | — | - | Часть границы, сведения ЕГРН о которой позволяют однозначно определить ее положение на местности |
| — (red) | - | Проектные границы публичного сервитута | — (cyan) | - | Граница населенного пункта |
| — (orange) | - | Проектное местоположение газопровода | — (blue) | - | Наименование муниципального образования |
| 1 | - | Обозначение новой характерной точки | 47:18:0516001 | - | Номер кадастрового квартала |
| — (blue) | - | Граница кадастрового квартала | :318 | - | Кадастровый номер земельного участка |

Схема расположения границ публичного сервитута

Выносной лист 16

МСК-47, зона 3

Ленинградская область,
Бокситогорский муниципальный район,
Самойловское сельское поселение

47:18:0204001

47:18:0000000:9178(13)

береза

ОСУНА
ЕЛЬ
ЛУПА

367 368
366
365
364
363
362
347
297
282

Масштаб 1:2000

Условные обозначения

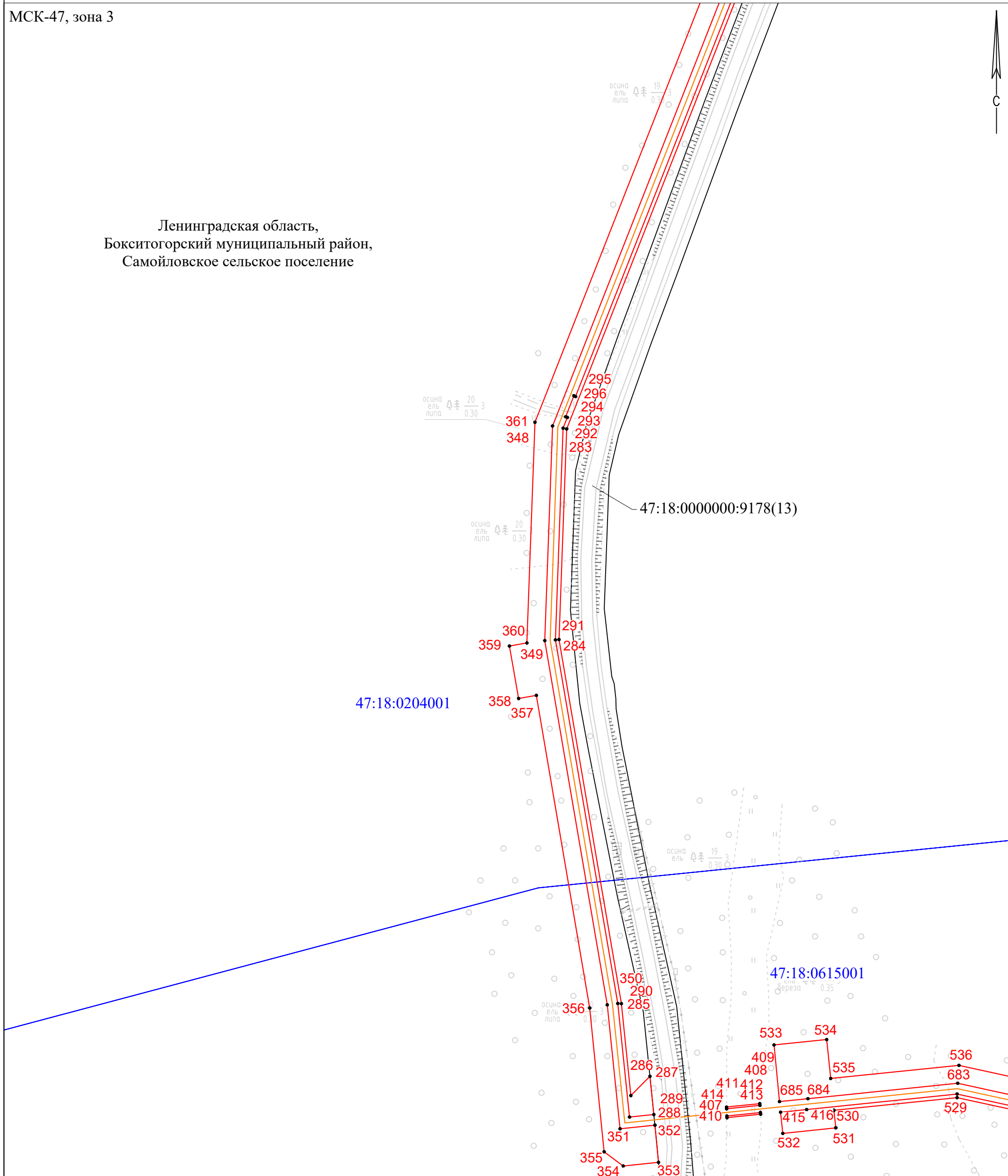
- | | | | | | |
|---------------|---|---|---------------|---|--|
| ● | - | Характерная точка границы, сведения о которой позволяют однозначно определить ее положение на местности | — | - | Часть границы, сведения ЕГРН о которой позволяют однозначно определить ее положение на местности |
| — (красная) | - | Проектные границы публичного сервитута | — (голубая) | - | Граница населенного пункта |
| — (оранжевая) | - | Проектное местоположение газопровода | — (голубая) | - | Наименование муниципального образования |
| 1 | - | Обозначение новой характерной точки | 47:18:0516001 | - | Номер кадастрового квартала |
| — (синяя) | - | Граница кадастрового квартала | :318 | - | Кадастровый номер земельного участка |

Схема расположения границ публичного сервитута

Выносной лист 17

МСК-47, зона 3

Ленинградская область,
Бокситогорский муниципальный район,
Самойловское сельское поселение



Условные обозначения

Масштаб 1:2000

- | | | | | | |
|------------|---|---|------------------------|---|--|
| ● | - | Характерная точка границы, сведения о которой позволяют однозначно определить ее положение на местности | — | - | Часть границы, сведения ЕГРН о которой позволяют однозначно определить ее положение на местности |
| — (red) | - | Проектные границы публичного сервитута | — (cyan) | - | Граница населенного пункта |
| — (yellow) | - | Проектное местоположение газопровода | — (blue) | - | Наименование муниципального образования |
| 1 | - | Обозначение новой характерной точки | 47:18:0516001 | - | Номер кадастрового квартала |
| — (blue) | - | Граница кадастрового квартала | 47:18:0000000:9178(13) | - | Кадастровый номер земельного участка |


Схема расположения границ публичного сервитута

Выносной лист 18

МСК-47, зона 3

47:18:0204001

47:18:0615001



Ленинградская область,
Бокситогорский муниципальный район,
Самойловское сельское поселение

Масштаб 1:2000

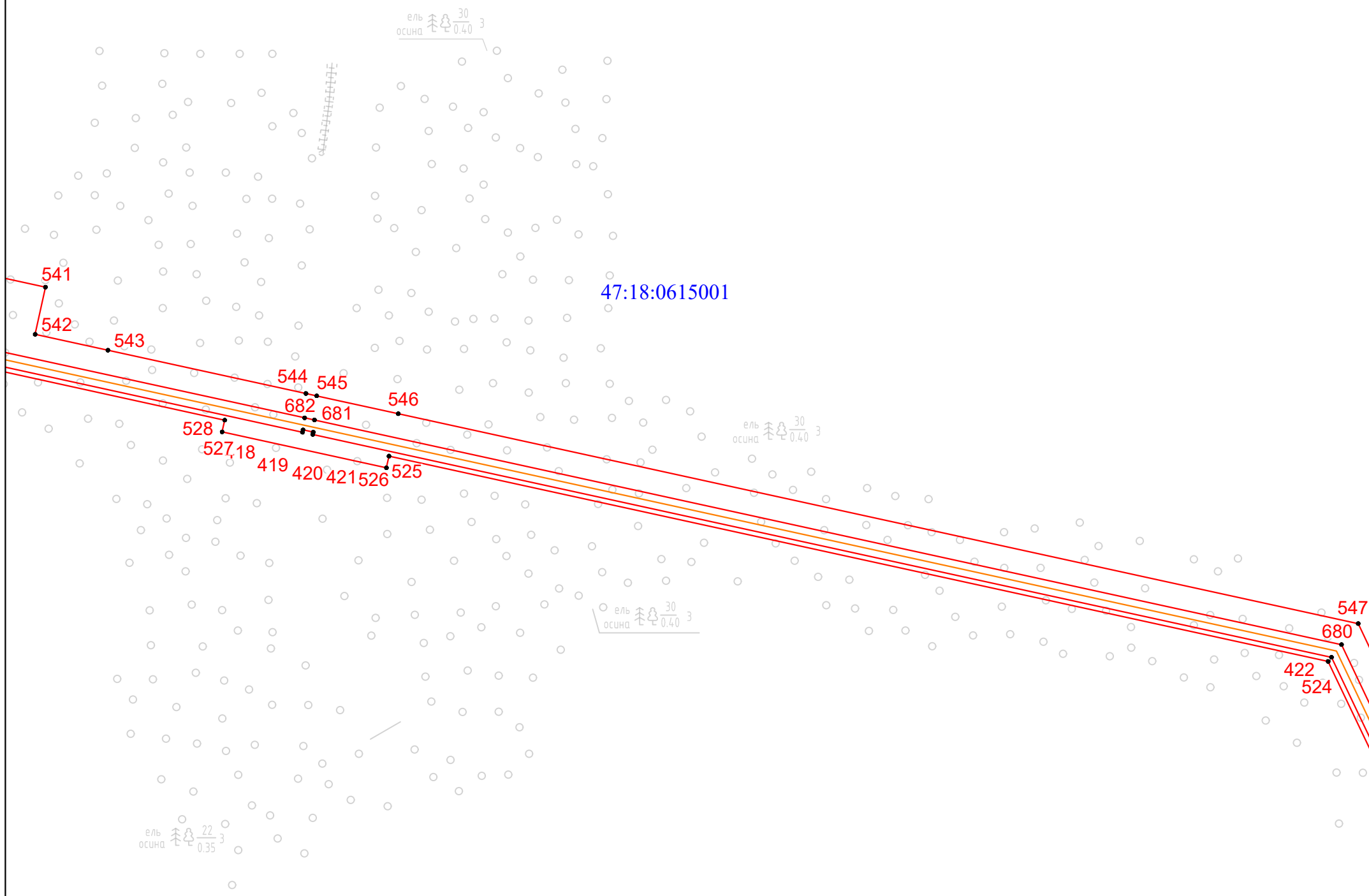
Условные обозначения

- | | | | | | |
|------------|---|---|--|---|--|
| ● | - | Характерная точка границы, сведения о которой позволяют однозначно определить ее положение на местности | — | - | Часть границы, сведения ЕГРН о которой позволяют однозначно определить ее положение на местности |
| — (red) | - | Проектные границы публичного сервитута | — (cyan) | - | Граница населенного пункта |
| — (orange) | - | Проектное местоположение газопровода | — (black) | - | Наименование муниципального образования |
| 1 | - | Обозначение новой характерной точки | Ленинградская область,
Бокситогорский муниципальный район,
Самойловское сельское поселение | - | Номер кадастрового квартала |
| — (blue) | - | Граница кадастрового квартала | 47:18:0516001 | - | Кадастровый номер земельного участка |
| | | | :318 | | |

Схема расположения границ публичного сервитута

Выносной лист 19

МСК-47, зона 3



Ленинградская область,
Бокситогорский муниципальный район,
Самойловское сельское поселение

Масштаб 1:2000

Условные обозначения

- | | | | | | |
|------------|---|---|---------------|---|--|
| ● | - | Характерная точка границы, сведения о которой позволяют однозначно определить ее положение на местности | — | - | Часть границы, сведения ЕГРН о которой позволяют однозначно определить ее положение на местности |
| — (red) | - | Проектные границы публичного сервитута | — (cyan) | - | Граница населенного пункта |
| — (yellow) | - | Проектное местоположение газопровода | — (blue) | - | Наименование муниципального образования |
| 1 | - | Обозначение новой характерной точки | 47:18:0516001 | - | Номер кадастрового квартала |
| — (blue) | - | Граница кадастрового квартала | :318 | - | Кадастровый номер земельного участка |

Схема расположения границ публичного сервитута

Выносной лист 20

МСК-47, зона 3

422
524

ель 30
осина 0.40

ель 30
осина 0.40

ель 30
осина 0.40

Ленинградская область,
Бокситогорский муниципальный район,
Самойловское сельское поселение

47:18:0615001

548
549

550
551

552

553

Масштаб 1:2000

Условные обозначения

- | | | | | | |
|---|---|---|---|---|--|
| ● | - | Характерная точка границы, сведения о которой позволяют однозначно определить ее положение на местности | — | - | Часть границы, сведения ЕГРН о которой позволяют однозначно определить ее положение на местности |
| — | - | Проектные границы публичного сервитута | — | - | Граница населенного пункта |
| — | - | Проектное местоположение газопровода | — | - | Наименование муниципального образования |
| 1 | - | Обозначение новой характерной точки | — | - | Номер кадастрового квартала |
| — | - | Граница кадастрового квартала | — | - | Кадастровый номер земельного участка |

Ленинградская область,
Бокситогорский муниципальный район,
Самойловское сельское поселение

47:18:0516001

:318

Схема расположения границ публичного сервитута

Выносной лист 21

МСК-47, зона 3



Масштаб 1:2000

Условные обозначения

- | | | | |
|--------------|---|--|--|
| ● - | Характерная точка границы, сведения о которой позволяют однозначно определить ее положение на местности | — | Часть границы, сведения ЕГРН о которой позволяют однозначно определить ее положение на местности |
| — (red) - | Проектные границы публичного сервитута | — (cyan) - | Граница населенного пункта |
| — (yellow) - | Проектное местоположение газопровода | Ленинградская область,
Бокситогорский муниципальный район,
Самойловское сельское поселение | Наименование муниципального образования |
| 1 - | Обозначение новой характерной точки | 47:18:0516001 | Номер кадастрового квартала |
| — (blue) - | Граница кадастрового квартала | :318 | Кадастровый номер земельного участка |

Схема расположения границ публичного сервитута


Выносной лист 22

МСК-47, зона 3



Ленинградская область,
Бокситогорский муниципальный район,
Самойловское сельское поселение

47:18:0615001



Масштаб 1:2000


Условные обозначения

- | | | | | | |
|------------|---|---|---------------|---|--|
| ● | - | Характерная точка границы, сведения о которой позволяют однозначно определить ее положение на местности | — | - | Часть границы, сведения ЕГРН о которой позволяют однозначно определить ее положение на местности |
| — (red) | - | Проектные границы публичного сервитута | — (cyan) | - | Граница населенного пункта |
| — (orange) | - | Проектное местоположение газопровода | — (black) | - | Наименование муниципального образования |
| 1 | - | Обозначение новой характерной точки | 47:18:0516001 | - | Номер кадастрового квартала |
| — (blue) | - | Граница кадастрового квартала | :318 | - | Кадастровый номер земельного участка |

Схема расположения границ публичного сервитута

Выносной лист 23

МСК-47, зона 3



Ленинградская область,
Бокситогорский муниципальный район,
Самойловское сельское поселение

Масштаб 1:2000

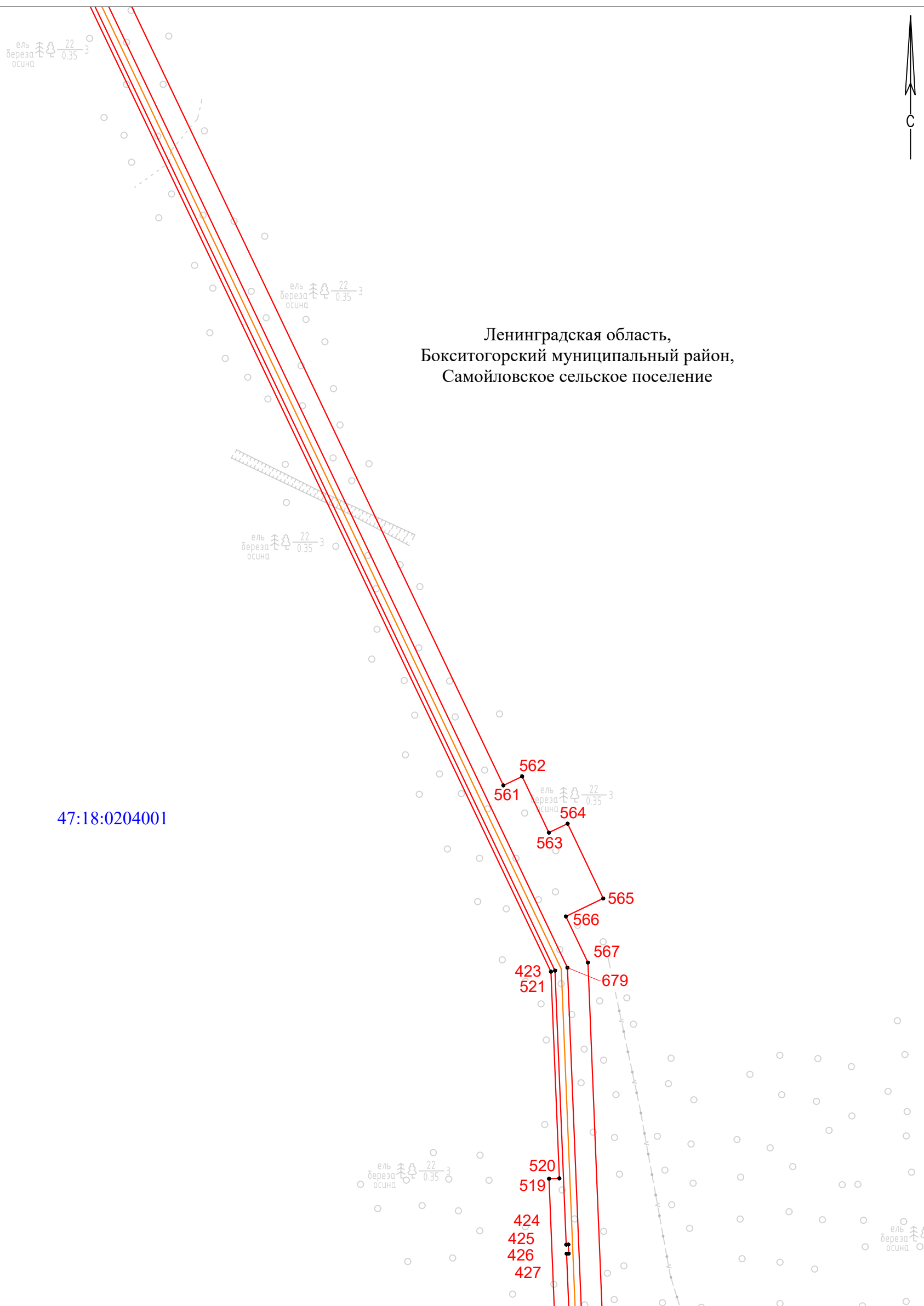
Условные обозначения

- | | | | | | |
|------------|---|---|--|---|--|
| ● | - | Характерная точка границы, сведения о которой позволяют однозначно определить ее положение на местности | — | - | Часть границы, сведения ЕГРН о которой позволяют однозначно определить ее положение на местности |
| — (red) | - | Проектные границы публичного сервитута | — (cyan) | - | Граница населенного пункта |
| — (yellow) | - | Проектное местоположение газопровода | — (blue) | - | Граница кадастрового квартала |
| 1 | - | Обозначение новой характерной точки | Ленинградская область,
Бокситогорский муниципальный район,
Самойловское сельское поселение | - | Наименование муниципального образования |
| — (blue) | - | Граница кадастрового квартала | 47:18:0516001 | - | Номер кадастрового квартала |
| | | | :318 | - | Кадастровый номер земельного участка |

Схема расположения границ публичного сервитута

Выносной лист 24

МСК-47, зона 3



Ленинградская область,
Бокситогорский муниципальный район,
Самойловское сельское поселение

47:18:0204001

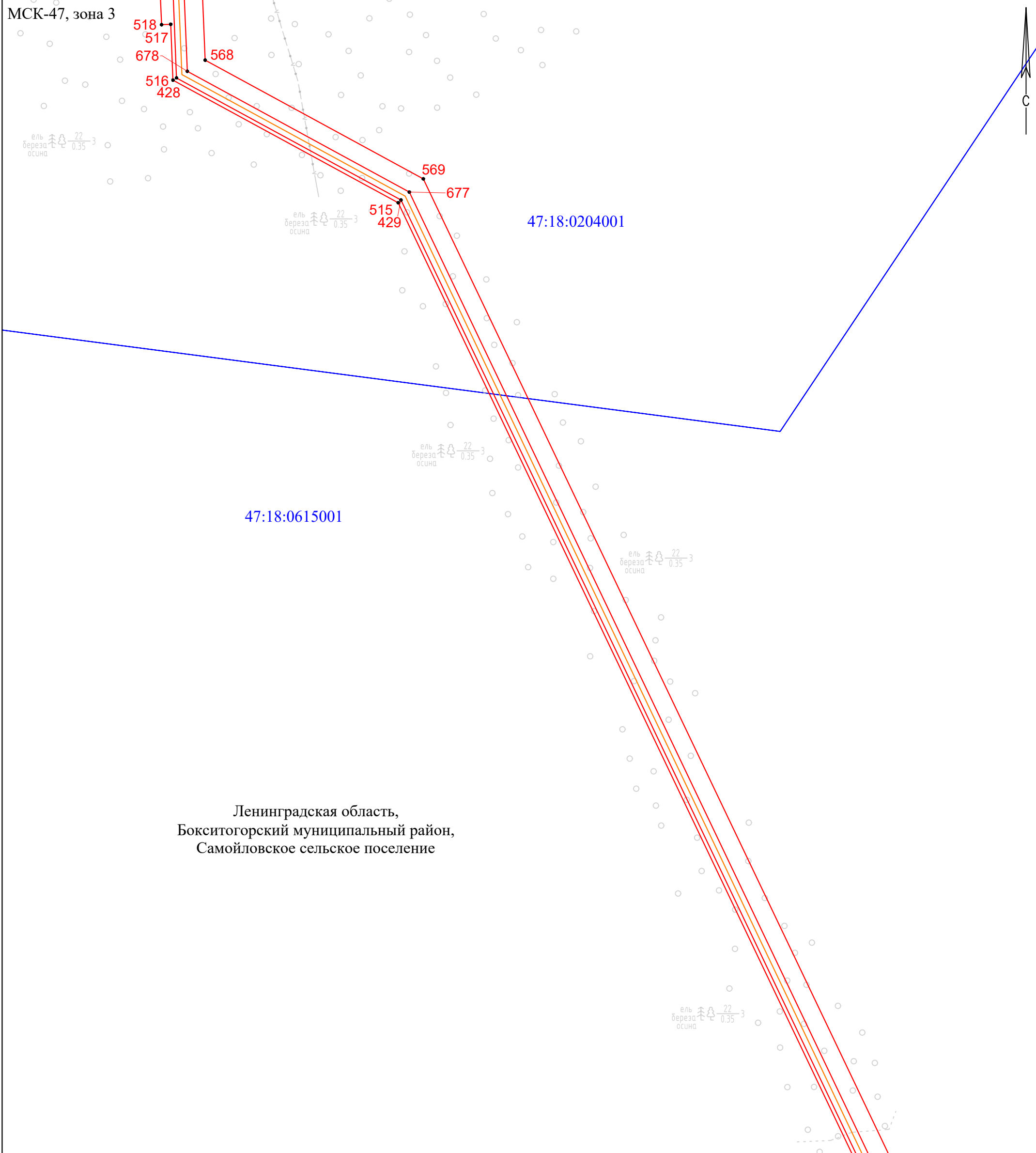
Масштаб 1:2000

Условные обозначения

- | | |
|---|--|
| ● - Характерная точка границы, сведения о которой позволяют однозначно определить ее положение на местности | — - Часть границы, сведения ЕГРН о которой позволяют однозначно определить ее положение на местности |
| — (красная) - Проектные границы публичного сервитута | — (голубая) - Граница населенного пункта |
| — (желтая) - Проектное местоположение газопровода | — (голубая) - Наименование муниципального образования |
| 1 - Обозначение новой характерной точки | 47:18:0516001 - Номер кадастрового квартала |
| — (синяя) - Граница кадастрового квартала | 47:18:0204001 - Кадастровый номер земельного участка |

Схема расположения границ публичного сервитута

Выносной лист 25



Ленинградская область,
Бокситогорский муниципальный район,
Самойловское сельское поселение

Масштаб 1:2000

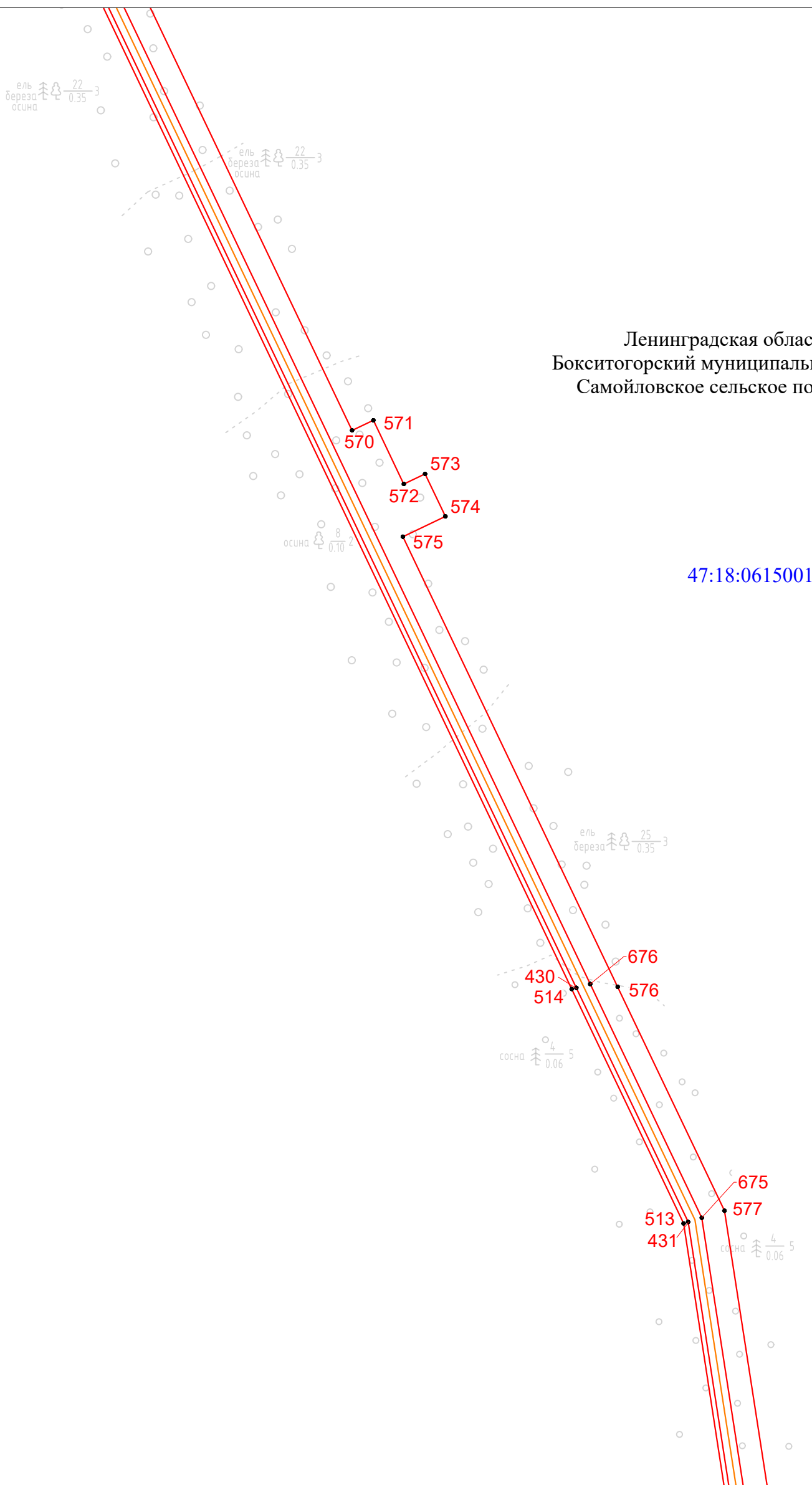
Условные обозначения

- | | | | | | |
|------------|---|---|---------------|---|--|
| ● | - | Характерная точка границы, сведения о которой позволяют однозначно определить ее положение на местности | — | - | Часть границы, сведения ЕГРН о которой позволяют однозначно определить ее положение на местности |
| — (red) | - | Проектные границы публичного сервитута | — (cyan) | - | Граница населенного пункта |
| — (orange) | - | Проектное местоположение газопровода | — (blue) | - | Наименование муниципального образования |
| 1 | - | Обозначение новой характерной точки | 47:18:0516001 | - | Номер кадастрового квартала |
| — (blue) | - | Граница кадастрового квартала | :318 | - | Кадастровый номер земельного участка |

Схема расположения границ публичного сервитута

Выносной лист 26

МСК-47, зона 3



Ленинградская область,
Бокситогорский муниципальный район,
Самойловское сельское поселение

47:18:0615001

Масштаб 1:2000

Условные обозначения

- | | | | | | |
|------------|---|---|---------------|---|--|
| ● | - | Характерная точка границы, сведения о которой позволяют однозначно определить ее положение на местности | — | - | Часть границы, сведения ЕГРН о которой позволяют однозначно определить ее положение на местности |
| — (red) | - | Проектные границы публичного сервитута | — (cyan) | - | Граница населенного пункта |
| — (yellow) | - | Проектное местоположение газопровода | — (blue) | - | Наименование муниципального образования |
| 1 | - | Обозначение новой характерной точки | 47:18:0516001 | - | Номер кадастрового квартала |
| — (blue) | - | Граница кадастрового квартала | :318 | - | Кадастровый номер земельного участка |

Ленинградская область,
Бокситогорский муниципальный район,
Самойловское сельское поселение
47:18:0516001

Схема расположения границ публичного сервитута


Выносной лист 27

МСК-47, зона 3



Ленинградская область,
Бокситогорский муниципальный район,
Самойловское сельское поселение

47:18:0615001



Масштаб 1:2000

Условные обозначения

- | | | | | | |
|------------|---|---|----------|---|--|
| ● | - | Характерная точка границы, сведения о которой позволяют однозначно определить ее положение на местности | — | - | Часть границы, сведения ЕГРН о которой позволяют однозначно определить ее положение на местности |
| — (red) | - | Проектные границы публичного сервитута | — (cyan) | - | Граница населенного пункта |
| — (orange) | - | Проектное местоположение газопровода | | - | Наименование муниципального образования |
| 1 | - | Обозначение новой характерной точки | | - | Номер кадастрового квартала |
| — (blue) | - | Граница кадастрового квартала | | - | Кадастровый номер земельного участка |

Ленинградская область,
Бокситогорский муниципальный район,
Самойловское сельское поселение

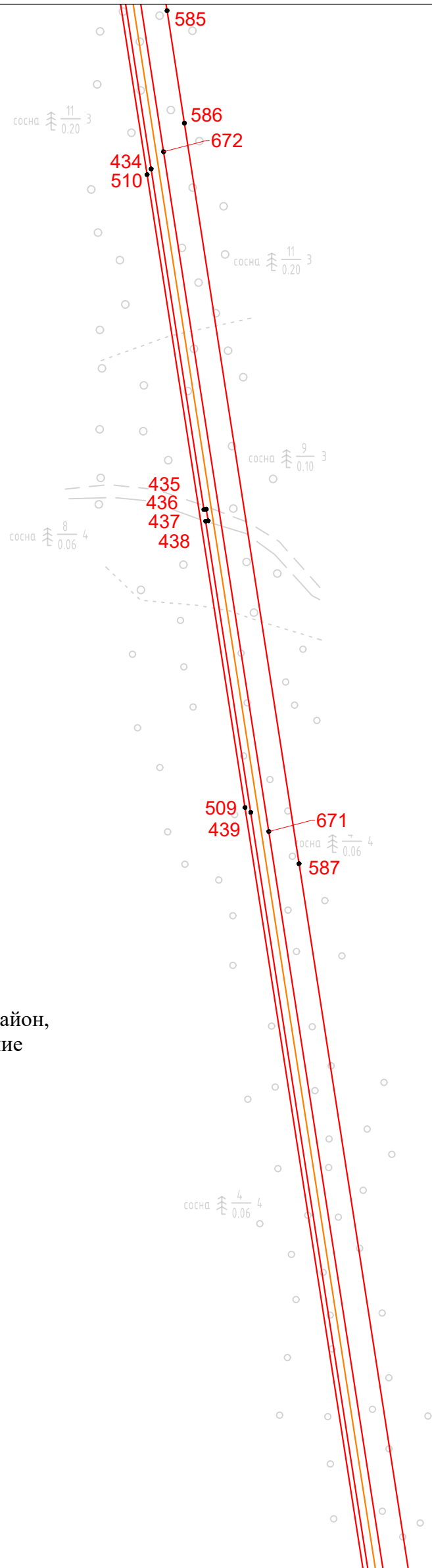
47:18:0516001

:318

Схема расположения границ публичного сервитута

Выносной лист 28

МСК-47, зона 3



47:18:0615001

Ленинградская область,
Бокситогорский муниципальный район,
Самойловское сельское поселение

Масштаб 1:2000

Условные обозначения

- | | | | | | |
|------------|---|---|---------------|---|--|
| ● | - | Характерная точка границы, сведения о которой позволяют однозначно определить ее положение на местности | — | - | Часть границы, сведения ЕГРН о которой позволяют однозначно определить ее положение на местности |
| — (red) | - | Проектные границы публичного сервитута | — (cyan) | - | Граница населенного пункта |
| — (yellow) | - | Проектное местоположение газопровода | — (blue) | - | Наименование муниципального образования |
| 1 | - | Обозначение новой характерной точки | 47:18:0516001 | - | Номер кадастрового квартала |
| — (blue) | - | Граница кадастрового квартала | :318 | - | Кадастровый номер земельного участка |

Ленинградская область,
Бокситогорский муниципальный район,
Самойловское сельское поселение

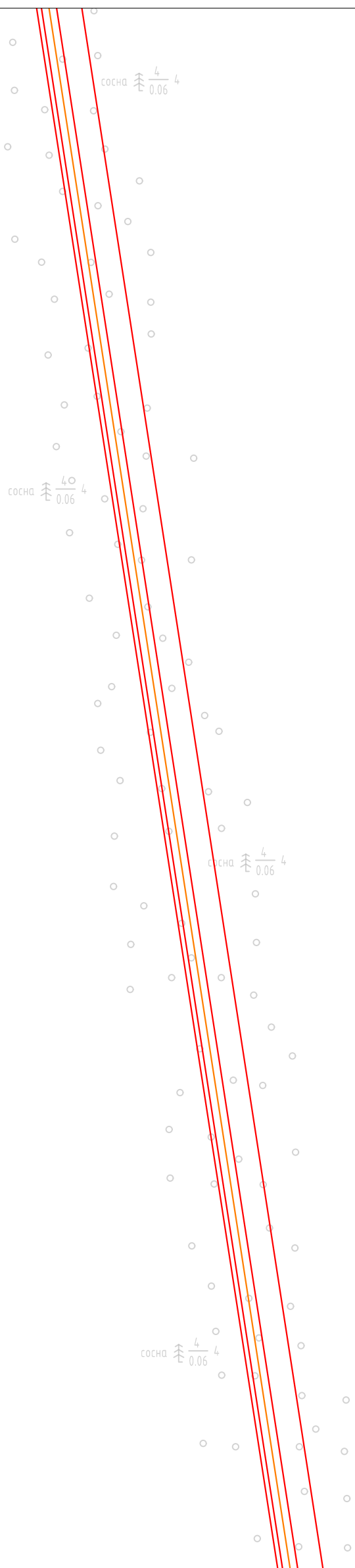
47:18:0516001

:318

Схема расположения границ публичного сервитута

Выносной лист 29

МСК-47, зона 3



47:18:0615001

Ленинградская область,
Бокситогорский муниципальный район,
Самойловское сельское поселение

Масштаб 1:2000

Условные обозначения

- | | | | |
|------------|---|---------------|--|
| ● - | Характерная точка границы, сведения о которой позволяют однозначно определить ее положение на местности | — | Часть границы, сведения ЕГРН о которой позволяют однозначно определить ее положение на местности |
| — (red) | Проектные границы публичного сервитута | — (cyan) | Граница населенного пункта |
| — (yellow) | Проектное местоположение газопровода | — (blue) | Граница муниципального образования |
| 1 | Обозначение новой характерной точки | 47:18:0516001 | Наименование муниципального образования |
| — (blue) | Граница кадастрового квартала | :318 | Номер кадастрового квартала |
| | | | Кадастровый номер земельного участка |

Схема расположения границ публичного сервитута

Выносной лист 30

МСК-47, зона 3



Ленинградская область,
Бокситогорский муниципальный район,
Самойловское сельское поселение

47:18:0615001

сосна $\frac{4}{0.06}$ 4

сосна $\frac{4}{0.06}$ 4

сосна $\frac{4}{0.06}$ 4

Масштаб 1:2000

Условные обозначения

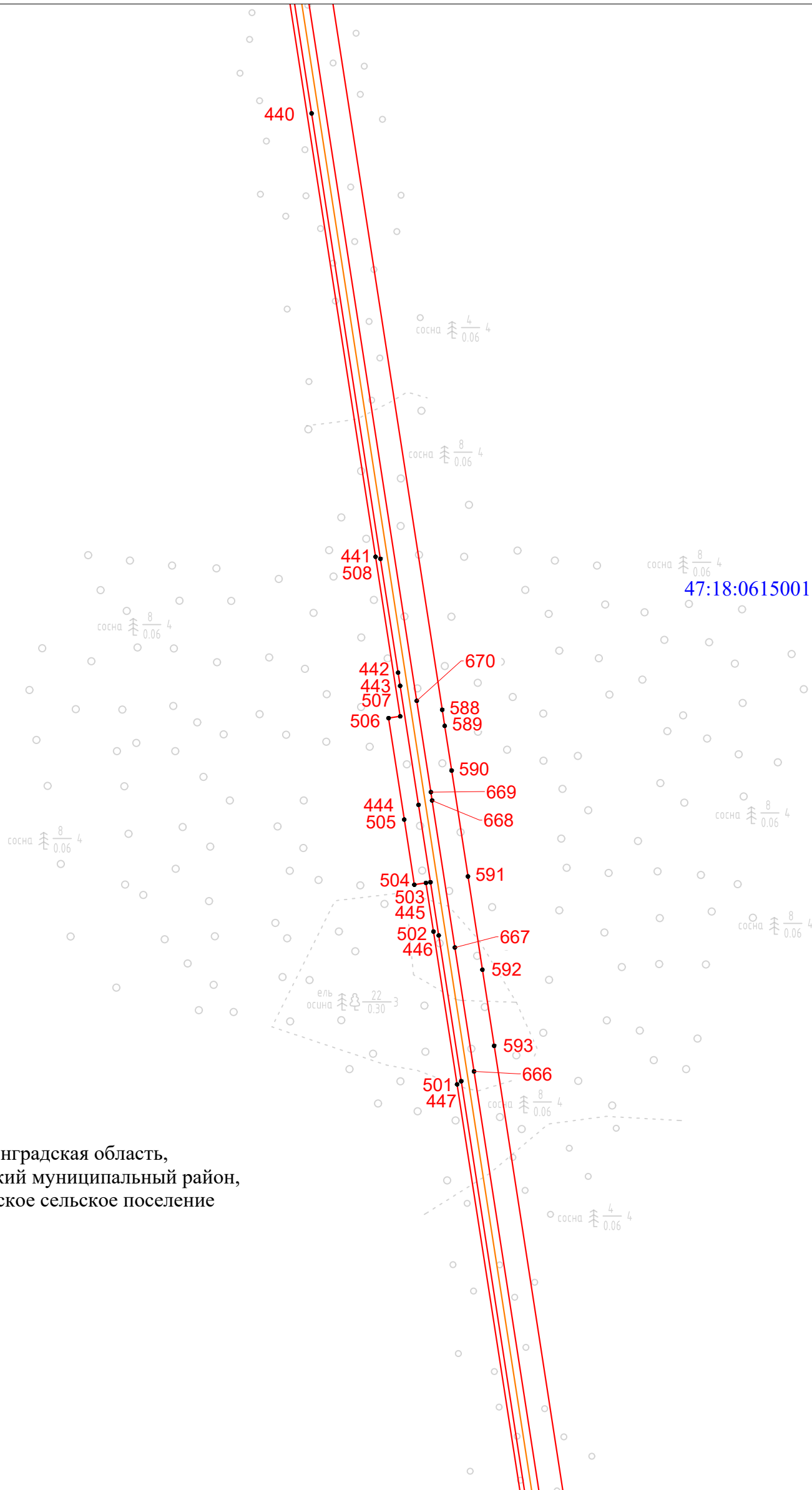
- | | | | |
|---------------|---|---------------|--|
| ● - | Характерная точка границы, сведения о которой позволяют однозначно определить ее положение на местности | — | Часть границы, сведения ЕГРН о которой позволяют однозначно определить ее положение на местности |
| — (красная) | Проектные границы публичного сервитута | — (голубая) | Граница населенного пункта |
| — (оранжевая) | Проектное местоположение газопровода | — (голубая) | Наименование муниципального образования |
| 1 | Обозначение новой характерной точки | 47:18:0516001 | Номер кадастрового квартала |
| — (синяя) | Граница кадастрового квартала | :318 | Кадастровый номер земельного участка |

Ленинградская область,
Бокситогорский муниципальный район,
Самойловское сельское поселение

Схема расположения границ публичного сервитута

Выносной лист 31

МСК-47, зона 3



Ленинградская область,
Бокситогорский муниципальный район,
Самойловское сельское поселение

Масштаб 1:2000

Условные обозначения

- | | | | | | |
|------------|---|---|---------------|---|--|
| ● | - | Характерная точка границы, сведения о которой позволяют однозначно определить ее положение на местности | — | - | Часть границы, сведения ЕГРН о которой позволяют однозначно определить ее положение на местности |
| — (red) | - | Проектные границы публичного сервитута | — (cyan) | - | Граница населенного пункта |
| — (orange) | - | Проектное местоположение газопровода | — (blue) | - | Наименование муниципального образования |
| 1 | - | Обозначение новой характерной точки | 47:18:0516001 | - | Номер кадастрового квартала |
| — (blue) | - | Граница кадастрового квартала | :318 | - | Кадастровый номер земельного участка |

Ленинградская область,
Бокситогорский муниципальный район,
Самойловское сельское поселение

47:18:0516001

:318


Схема расположения границ публичного сервитута

Выносной лист 32

МСК-47, зона 3



Ленинградская область,
Бокситогорский муниципальный район,
Самойловское сельское поселение



47:18:0615001

Масштаб 1:2000

Условные обозначения

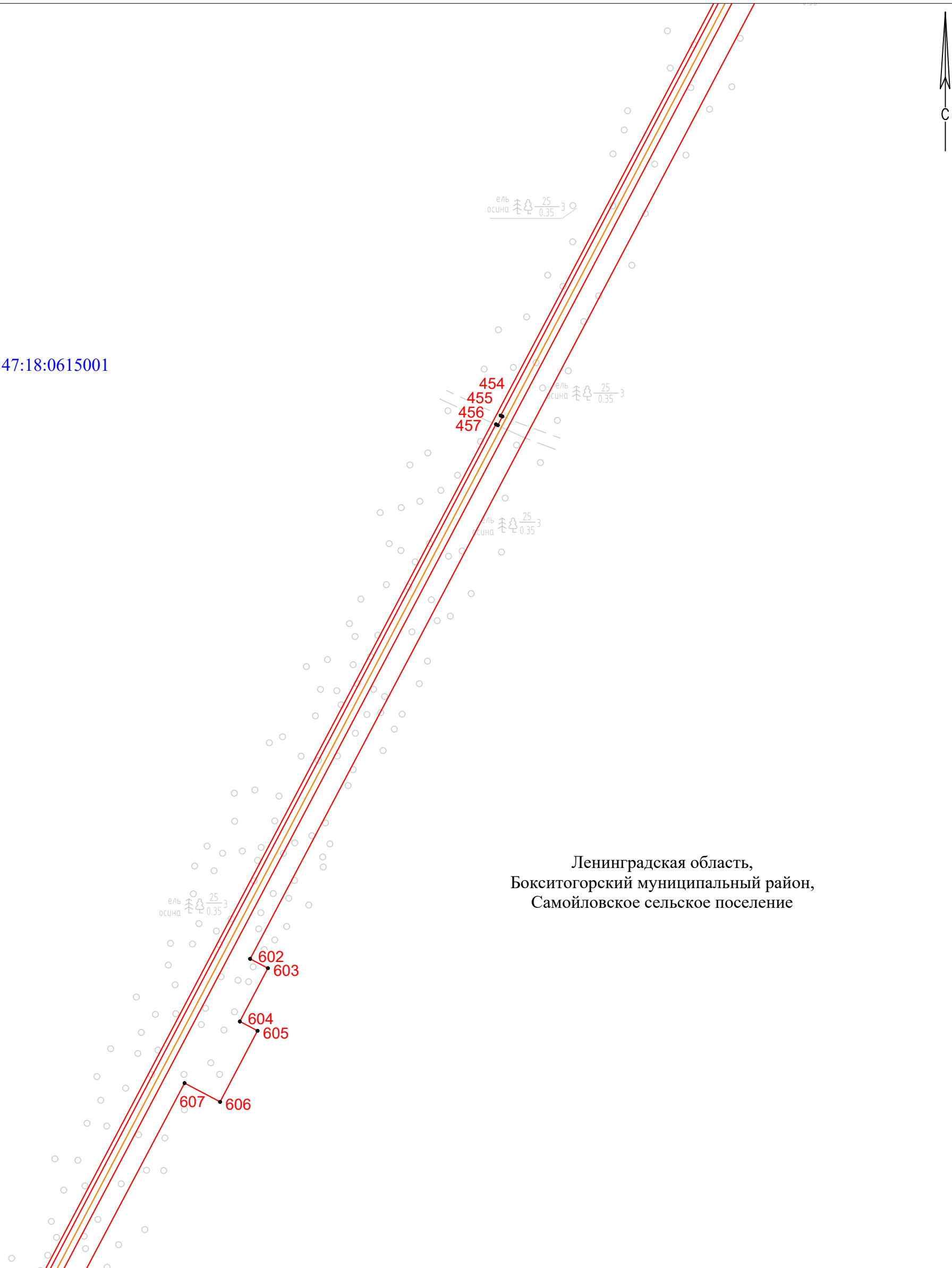
- | | | | | | |
|------------|---|---|--|---|--|
| ● | - | Характерная точка границы, сведения о которой позволяют однозначно определить ее положение на местности | — | - | Часть границы, сведения ЕГРН о которой позволяют однозначно определить ее положение на местности |
| — (red) | - | Проектные границы публичного сервитута | — (cyan) | - | Граница населенного пункта |
| — (orange) | - | Проектное местоположение газопровода | | - | Наименование муниципального образования |
| 1 | - | Обозначение новой характерной точки | Ленинградская область,
Бокситогорский муниципальный район,
Самойловское сельское поселение | - | Номер кадастрового квартала |
| — (blue) | - | Граница кадастрового квартала | 47:18:0516001 | - | Кадастровый номер земельного участка |

Схема расположения границ публичного сервитута

Выносной лист 33

МСК-47, зона 3

47:18:0615001



Масштаб 1:2000

Условные обозначения


- | | |
|---|--|
| ● - Характерная точка границы, сведения о которой позволяют однозначно определить ее положение на местности | — - Часть границы, сведения ЕГРН о которой позволяют однозначно определить ее положение на местности |
| — - Проектные границы публичного сервитута | — - Граница населенного пункта |
| — - Проектное местоположение газопровода | — - Наименование муниципального образования |
| 1 - Обозначение новой характерной точки | 47:18:0516001 - Номер кадастрового квартала |
| — - Граница кадастрового квартала | :318 - Кадастровый номер земельного участка |

Схема расположения границ публичного сервитута

Выносной лист 34

МСК-47, зона 3

Ленинградская область,
Бокситогорский муниципальный район,
Самойловское сельское поселение



Масштаб 1:2000

Условные обозначения


- | | | | | | |
|------------|---|---|---------------|---|--|
| ● | - | Характерная точка границы, сведения о которой позволяют однозначно определить ее положение на местности | — | - | Часть границы, сведения ЕГРН о которой позволяют однозначно определить ее положение на местности |
| — (red) | - | Проектные границы публичного сервитута | — (cyan) | - | Граница населенного пункта |
| — (orange) | - | Проектное местоположение газопровода | — (blue) | - | Наименование муниципального образования |
| 1 | - | Обозначение новой характерной точки | 47:18:0516001 | - | Номер кадастрового квартала |
| — (blue) | - | Граница кадастрового квартала | 318 | - | Кадастровый номер земельного участка |

Схема расположения границ публичного сервитута

Выносной лист 35

МСК-47, зона 3

Ленинградская область,
Бокситогорский муниципальный район,
Самойловское сельское поселение



47:18:0615001

Масштаб 1:2000

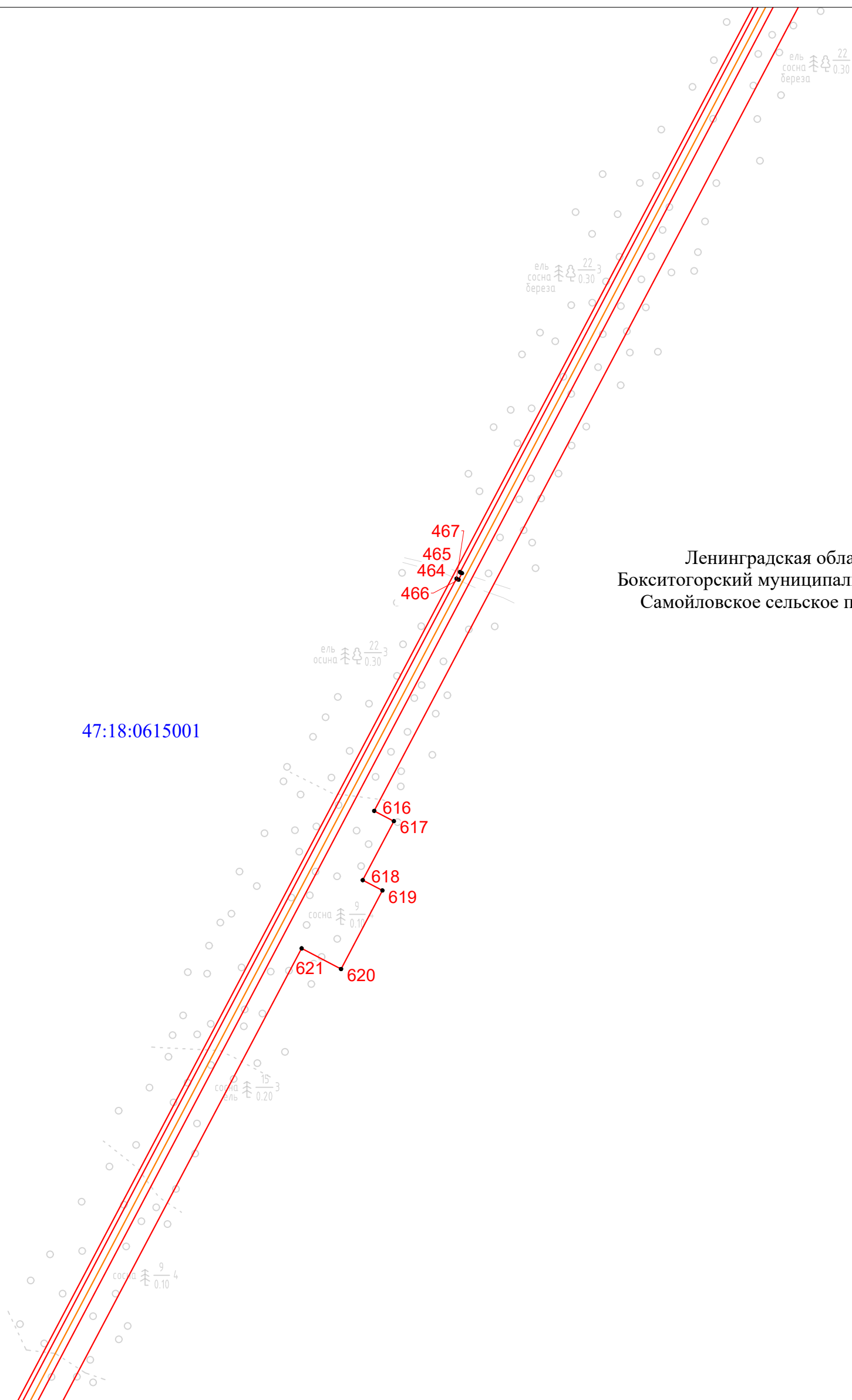
Условные обозначения

- | | | | | | |
|------------|---|---|--|---|--|
| ● | - | Характерная точка границы, сведения о которой позволяют однозначно определить ее положение на местности | — | - | Часть границы, сведения ЕГРН о которой позволяют однозначно определить ее положение на местности |
| — (red) | - | Проектные границы публичного сервитута | — (cyan) | - | Граница населенного пункта |
| — (yellow) | - | Проектное местоположение газопровода | — (blue) | - | Граница кадастрового квартала |
| 1 | - | Обозначение новой характерной точки | Ленинградская область,
Бокситогорский муниципальный район,
Самойловское сельское поселение | - | Наименование муниципального образования |
| | - | | 47:18:0516001 | - | Номер кадастрового квартала |
| | - | | :318 | - | Кадастровый номер земельного участка |

Схема расположения границ публичного сервитута

Выносной лист 36

МСК-47, зона 3



47:18:0615001

Ленинградская область,
Бокситогорский муниципальный район,
Самойловское сельское поселение

Масштаб 1:2000

Условные обозначения

- | | | | | | |
|------------|---|---|---------------|---|--|
| ● | - | Характерная точка границы, сведения о которой позволяют однозначно определить ее положение на местности | — | - | Часть границы, сведения ЕГРН о которой позволяют однозначно определить ее положение на местности |
| — (red) | - | Проектные границы публичного сервитута | — (cyan) | - | Граница населенного пункта |
| — (yellow) | - | Проектное местоположение газопровода | — (blue) | - | Наименование муниципального образования |
| 1 | - | Обозначение новой характерной точки | 47:18:0516001 | - | Номер кадастрового квартала |
| — (blue) | - | Граница кадастрового квартала | :318 | - | Кадастровый номер земельного участка |

Ленинградская область,
Бокситогорский муниципальный район,
Самойловское сельское поселение

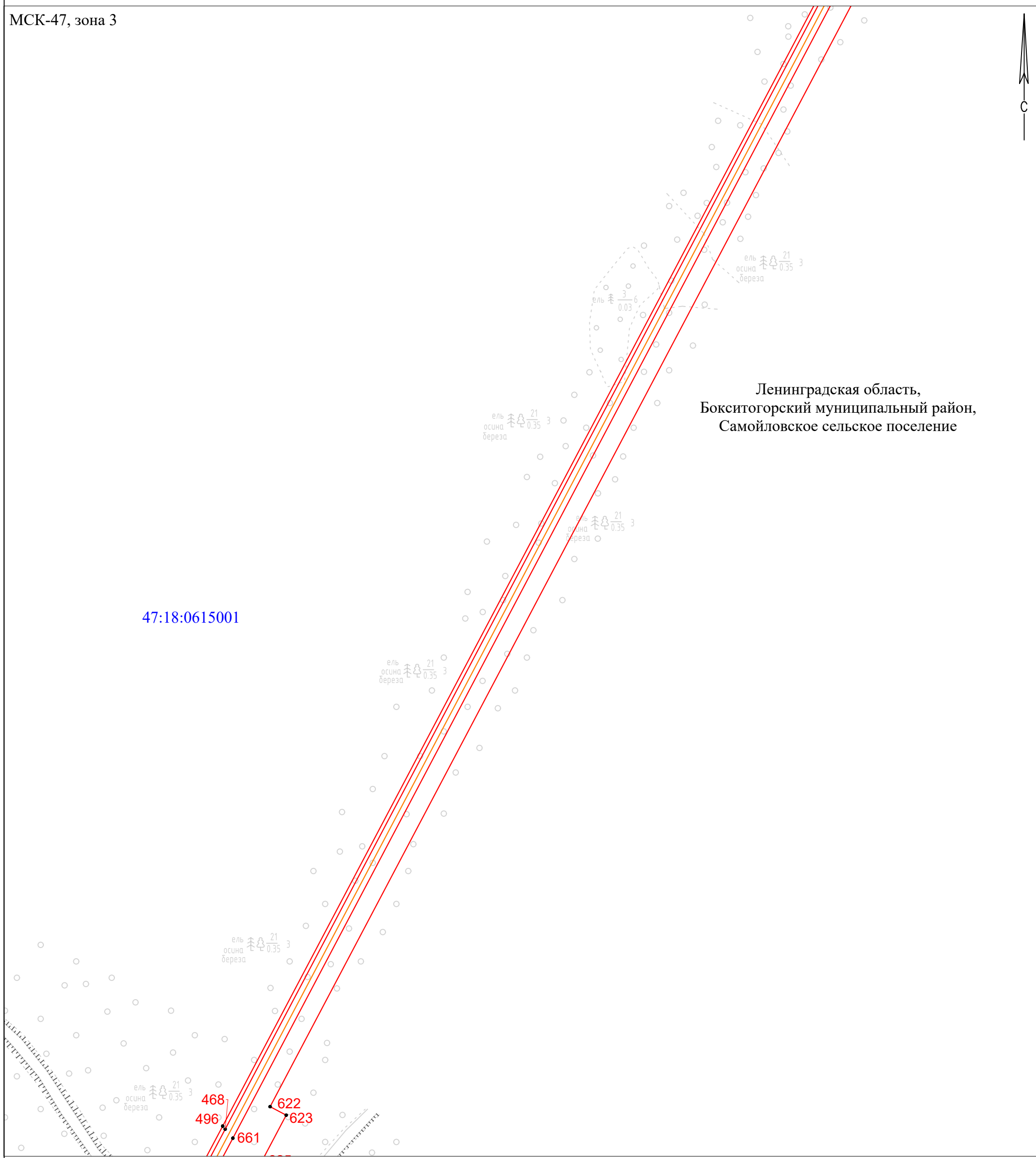
47:18:0516001

:318

Схема расположения границ публичного сервитута

Выносной лист 37

МСК-47, зона 3



Ленинградская область,
Бокситогорский муниципальный район,
Самойловское сельское поселение

47:18:0615001

Масштаб 1:2000

Условные обозначения

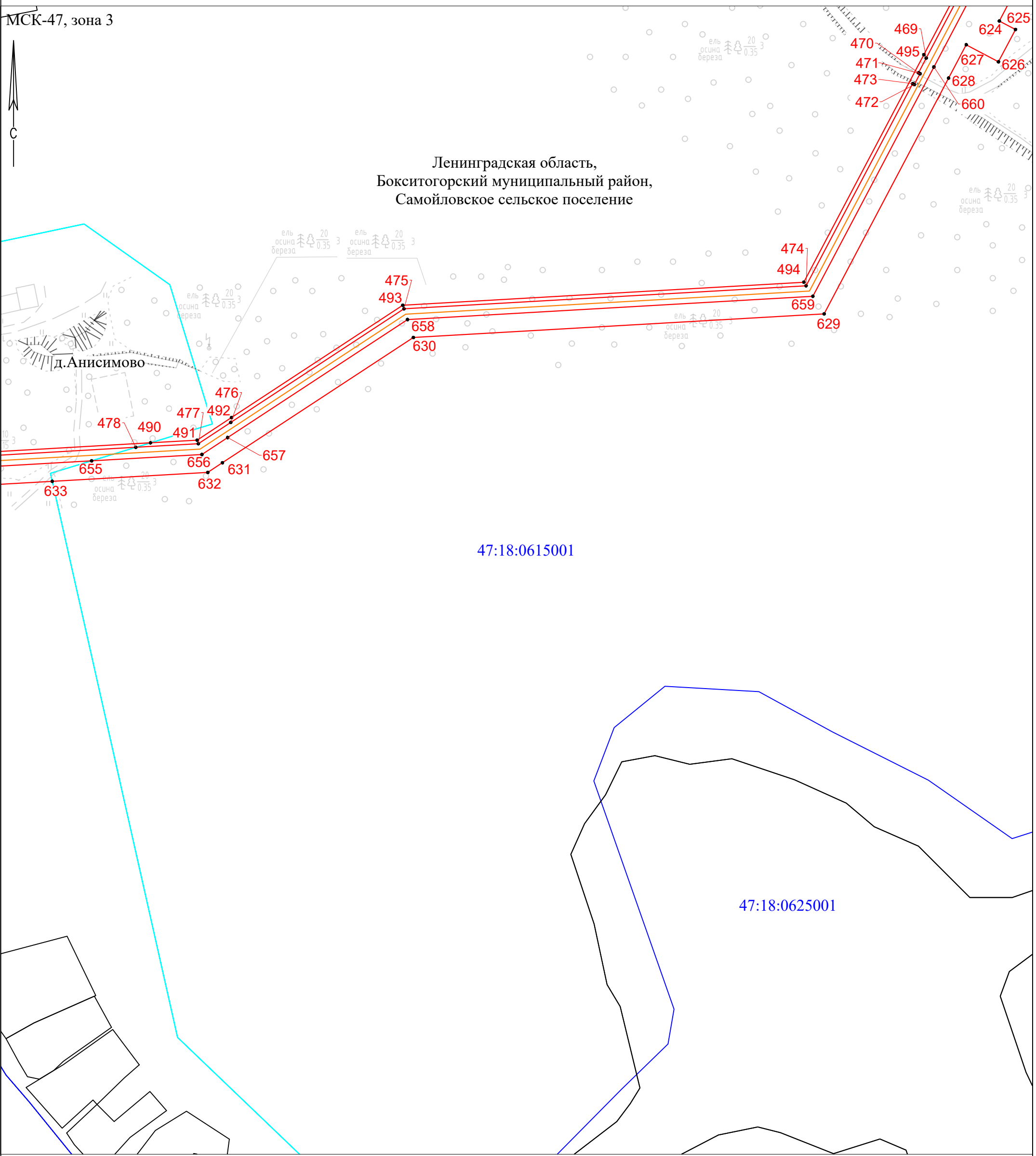
- | | | | | | |
|------------|---|---|---------------|---|--|
| ● | - | Характерная точка границы, сведения о которой позволяют однозначно определить ее положение на местности | — | - | Часть границы, сведения ЕГРН о которой позволяют однозначно определить ее положение на местности |
| — (red) | - | Проектные границы публичного сервитута | — (cyan) | - | Граница населенного пункта |
| — (yellow) | - | Проектное местоположение газопровода | — (blue) | - | Наименование муниципального образования |
| 1 | - | Обозначение новой характерной точки | 47:18:0516001 | - | Номер кадастрового квартала |
| — (blue) | - | Граница кадастрового квартала | :318 | - | Кадастровый номер земельного участка |

Схема расположения границ публичного сервитута

Выносной лист 38

МСК-47, зона 3

Ленинградская область,
Бокситогорский муниципальный район,
Самойловское сельское поселение



Масштаб 1:2000

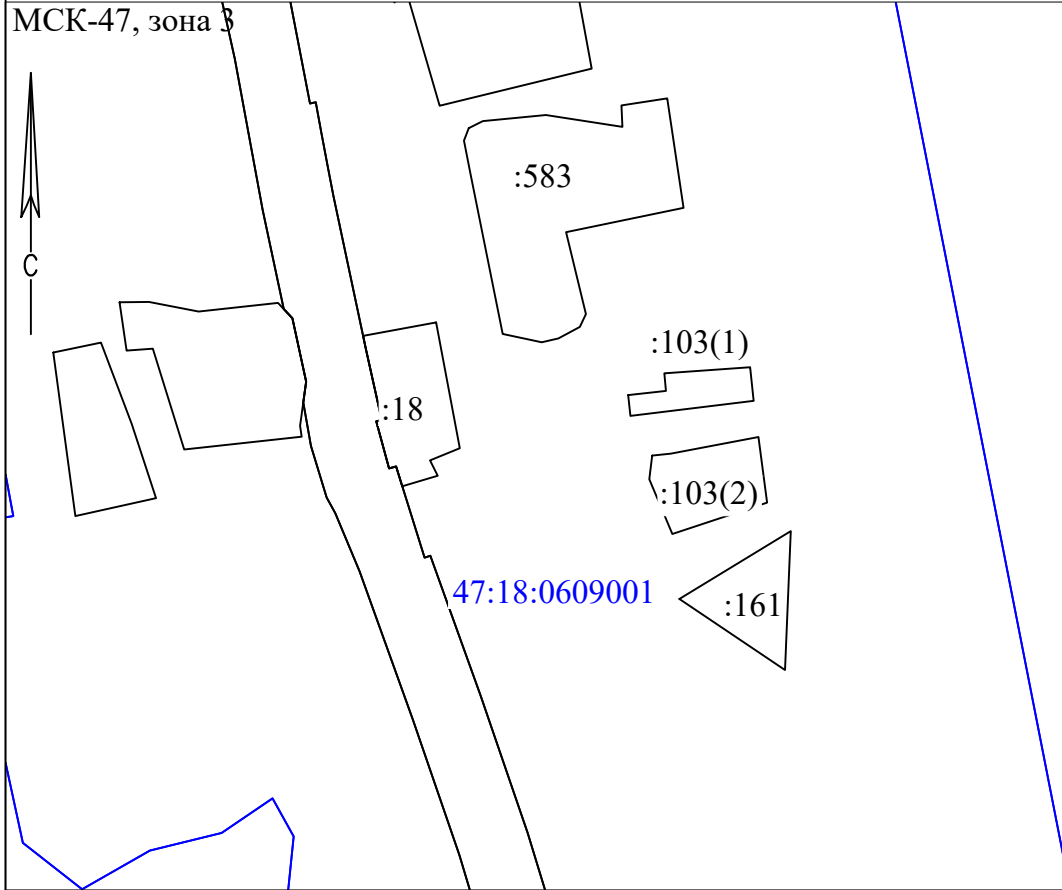
Условные обозначения

- | | | | | | |
|------------|---|---|---------------|---|--|
| ● | - | Характерная точка границы, сведения о которой позволяют однозначно определить ее положение на местности | — | - | Часть границы, сведения ЕГРН о которой позволяют однозначно определить ее положение на местности |
| — (red) | - | Проектные границы публичного сервитута | — (cyan) | - | Граница населенного пункта |
| — (orange) | - | Проектное местоположение газопровода | — (blue) | - | Наименование муниципального образования |
| 1 | - | Обозначение новой характерной точки | 47:18:0516001 | - | Номер кадастрового квартала |
| — (blue) | - | Граница кадастрового квартала | :318 | - | Кадастровый номер земельного участка |

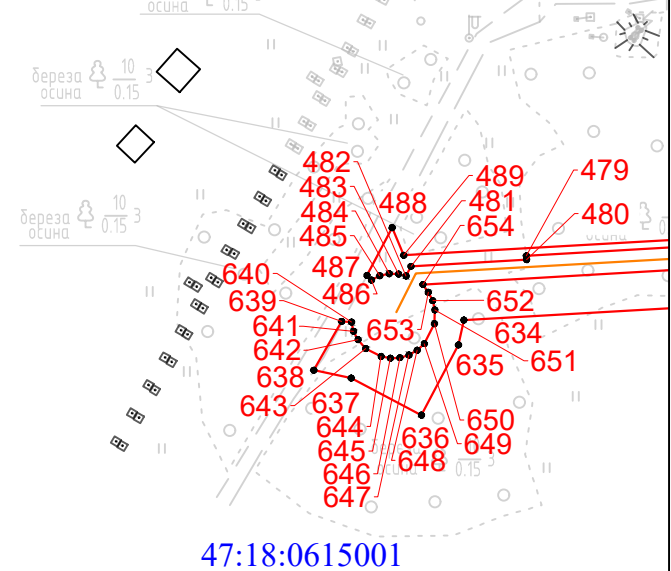
Схема расположения границ публичного сервитута

Выносной лист 39

МСК-47, зона §



Ленинградская область,
Бокситогорский муниципальный район,
Самойловское сельское поселение



д. Анисимово

Масштаб 1:2000

Условные обозначения

- | | | | | | |
|------------|---|---|--|---|--|
| ● | - | Характерная точка границы, сведения о которой позволяют однозначно определить ее положение на местности | — | - | Часть границы, сведения ЕГРН о которой позволяют однозначно определить ее положение на местности |
| — (red) | - | Проектные границы публичного сервитута | — (cyan) | - | Граница населенного пункта |
| — (orange) | - | Проектное местоположение газопровода | Ленинградская область,
Бокситогорский муниципальный район,
Самойловское сельское поселение | - | Наименование муниципального образования |
| 1 | - | Обозначение новой характерной точки | 47:18:0516001 | - | Номер кадастрового квартала |
| — (blue) | - | Граница кадастрового квартала | :318 | - | Кадастровый номер земельного участка |